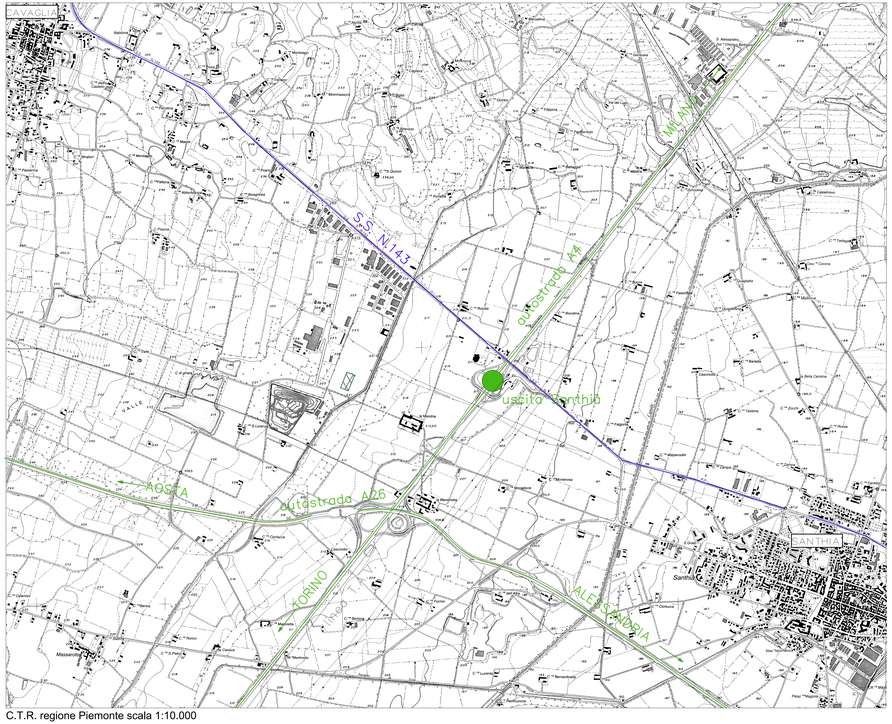

C.T.R. regione Piemonte scala 1:10.000

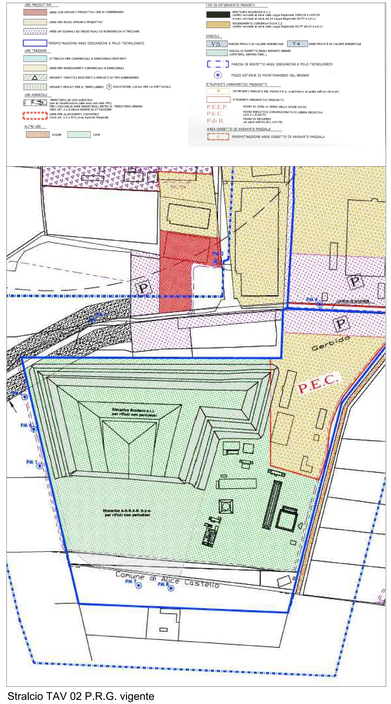

Stralcio TAV 02 P.R.G. vigente
Aggiornato a novembre 2016

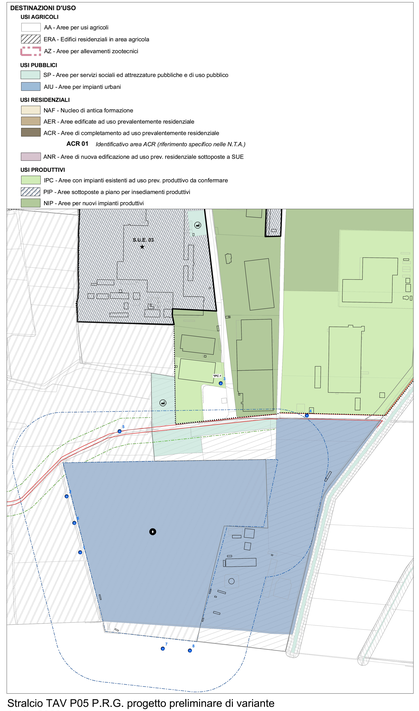

Stralcio TAV P05 P.R.G. progetto preliminare di variante
Aprile 2020

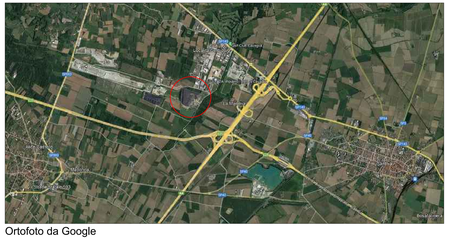

Ortofoto da Google

Planimetria Catastale scala 1:2000

NORD

LEGENDA

- *CONFINE DI PROPRIETA'*
- *DISCARICA A2A AMBIENTE*
- *DISCARICA A.S.R.A.B. S.p.A.*
- *INQUADRAMENTO DISCARICA*

Località Gerbido, Comune di Cavaglià (BI)

Discarica rifiuti non pericolosi

Riesame AIA

Revision Rev.	Issue Emis.	Date Data	Description Descrizione	Redaction Created by	Verifica Check	Approvazione Approved
00	AU	Dicembre 2024	Prima emissione	G. Vavassori	N. Musati	M. Finotti

Numero documento / Document number: CAVA02-A02-F00-DI-00-000-A-A-001-R00

Titolo documento / Document title: Inquadramento territoriale

Numero Tavola / Table number: T01

Scala grafica / Graphic Scale: Varie

Scala plottaggio / Plot Scale: 1:1

Progettazione / Design

A2A Ambiente S.p.A.

Ingegneria Ambiente
Via Olgettina 25
20132 Milano
ingegneria.ambiente@a2a.eu
www.a2aambiente.eu

Codice documento progettista / Document code designer: -

Committente / Client

a2a LIFE COMPANY

Verifica Check	Approvazione Approved	Validazione Validation
N. Musati	M. Finotti	D.Marinoi

Versione per pratica autorizzativa / Version for authorization phase