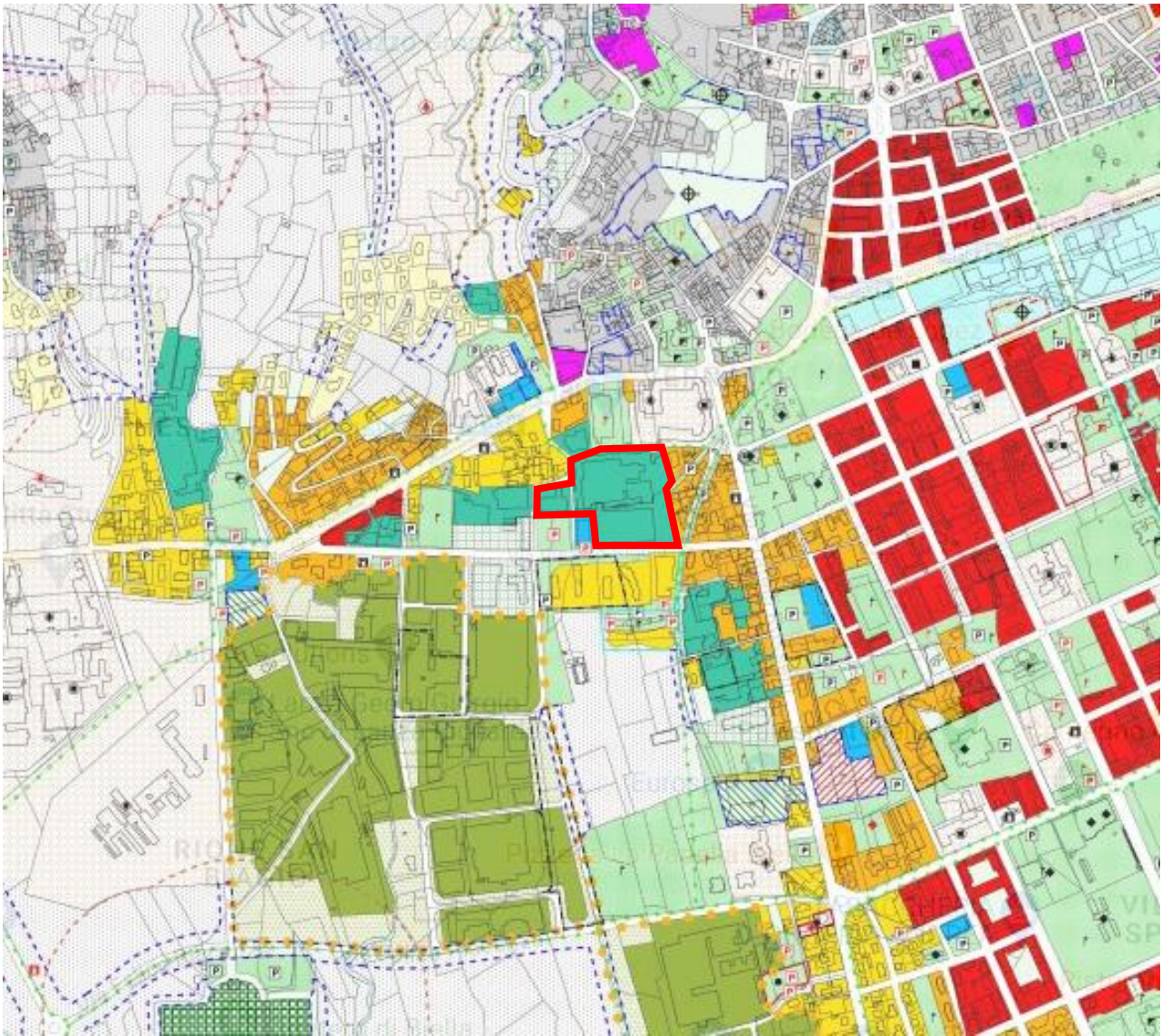
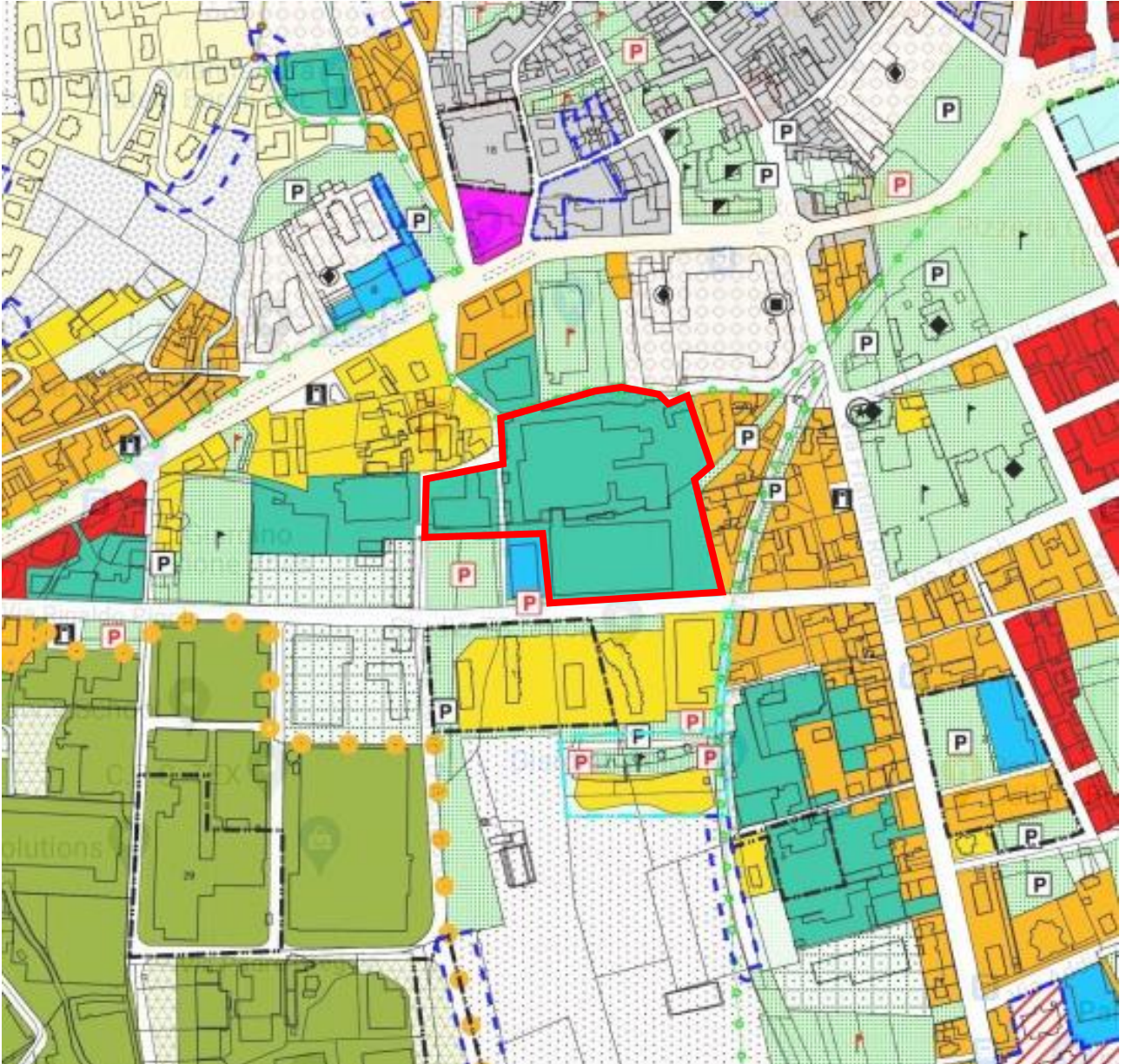


## Allegato R



























































































**Allegato R - Stralcio PRGC comprensivo e di Legenda e di eventuali comuni confinanti per un'area di 500 m. dal perimetro aziendale ivi comprese installazioni fisicamente staccate dal complesso aziendale**







# Allegato R

<p><b>ZONE PUBBLICHE, DI USO PUBBLICO E DI INTERESSE GENERALE</b></p> <ul style="list-style-type: none"> <li> Aree per servizi di livello comunale S1, S2, S3, S4</li> <li> Aree per servizi privati di livello comunale S1*, S2*, S3*, S4*</li> <li> Aree per servizi afferenti le attività economiche S5</li> <li> Aree per servizi e impianti di interesse generale F</li> <li> Aree per servizi e impianti privati di interesse generale F*</li> </ul> <p><b>BENI CULTURALI E AMBIENTALI</b> CENTRO STORICO E NUCLEI DI ANTICA FORMAZIONE</p> <ul style="list-style-type: none"> <li> M.R. - Zona a destinazione mista prevalentemente residenziale</li> <li> TS - Zona a destinazione terziaria</li> <li> I/A/S - Zona a destinazione prevalentemente produttiva</li> </ul> <p>Altre aree:</p> <ul style="list-style-type: none"> <li> Aree a verde privato di interesse urbano</li> <li> Aree di interesse paesistico ambientale (Conca d'Oropa, Collina di San Gerolamo, Parco Fluviale del Cervò)</li> </ul> <p><b>ZONE PREVALENTEMENTE RESIDENZIALI</b> ZONE R.C. CONSOLIDATE PREVALENTEMENTE RESIDENZIALI</p> <p>Subzone:</p> <ul style="list-style-type: none"> <li> RC con "valore documentario"</li> <li> RC a "tipologia definita"</li> <li> RC/1</li> <li> RC/2</li> <li> RC/3</li> <li> RC/4</li> </ul> <p><b>ZONE N.I. DI NUOVO IMPIANTO</b></p> <p>Subzone:</p> <ul style="list-style-type: none"> <li> NI/1</li> <li> NI/2</li> </ul> <p><b>ZONE PER ATTIVITA' ECONOMICHE</b> ZONE PER ATTIVITA' ECONOMICHE CON INSEDIAMENTI INDUSTRIALI E ARTIGIANALI (IA)</p> <p>Subzone:</p> <ul style="list-style-type: none"> <li> I/A/C - Aree con insediamenti industriali e artigianali esistenti da confermare</li> <li> I/A/R - Aree con insediamenti industriali e artigianali interessate dall'intervento urbanistico di riordino</li> <li> I/A/N - Aree con insediamenti industriali e artigianali di nuovo impianto</li> </ul> <p><b>ZONE PER ATTIVITA' ECONOMICHE CON INSEDIAMENTI TERZIARI E COMMERCIALI</b></p> <p>Subzone:</p> <ul style="list-style-type: none"> <li> TC - Aree per attività economiche con insediamenti terziari e commerciali</li> <li> TM - Aree per attività economiche con attrezzature terziarie legate al traffico merci</li> <li> TR - Aree per attività economiche con attrezzature ricettive alberghiere ed extra alberghiere esistenti da confermare e di nuovo impianto</li> <li> A.E.M. - Aree per attività economiche miste</li> </ul> <p><b>ZONE DI RISTRUTTURAZIONE URBANISTICA</b> ZONE R.U. DI RISTRUTTURAZIONE URBANISTICA</p> <p>Subzone:</p> <ul style="list-style-type: none"> <li> R.U.R. - a destinazione prevalentemente residenziale</li> <li> R.U.E. - a destinazione prevalentemente produttiva</li> <li> R.U.S. - con normativa specifica</li> </ul> <p><b>AMBITI INTERESSATI DA PIANI ESECUTIVI APPROVATI (art. 42 delle N.T.A.):</b></p> <ul style="list-style-type: none"> <li> P.E.C. approvati di cui all'art. 42.1 delle N.T.A.</li> <li> P.E.E.P. approvati di cui all'art. 42.2 delle N.T.A.</li> <li> P.I.P. approvato di cui all'art. 42.3 delle N.T.A.</li> <li> Comparti approvati di cui all'art. 42.4 delle N.T.A.</li> </ul> <p><b>ZONE DESTINATE ALLE ATTIVITA' AGRICOLE (E)</b></p> <p>Subzone:</p> <ul style="list-style-type: none"> <li> E1 Zona agricola normale</li> <li> E2 Zona agricola di interesse paesistico ambientale</li> </ul> <p><b>PERIMETRI</b></p> <ul style="list-style-type: none"> <li> Perimetro Comunale</li> <li> Delimitazione Centro Storico e dei Nuclei di Antica Formazione</li> <li> Ambiti di Piani Esecutivi - P.E. (art. 9 delle N.T.A.)</li> <li> Ambito di Riordino Produttivo</li> <li> Perimetro Programma di Recupero Urbano (P.R.U.)</li> <li> Aree per attività economiche miste (art. 26 delle N.T.A.)</li> <li> Delimitazione aree della Conca d'Oropa, Collina di San Gerolamo, Parco Fluviale del Cervò</li> </ul>	<p><b>FASCE DI RISPETTO</b></p> <ul style="list-style-type: none"> <li> Fascia di rispetto stradale</li> <li> Fascia di rispetto ferroviaria</li> <li> Fascia di rispetto cimiteriale</li> <li> Fascia di rispetto depuratore</li> <li> Fascia di rispetto impianti di risalita e attrezzature complementari</li> </ul> <p><b>AREE SPECIALI</b></p> <p>Aree e tracciati per la mobilità:</p> <ul style="list-style-type: none"> <li> Aree riservate alla viabilità di superficie</li> <li> Aree riservate alla ferrovia</li> <li> Strade interrate</li> <li> Tracciati indicativi di collegamenti stradali previsti</li> <li> Percorsi pedonali pubblici e di uso pubblico</li> <li> Sentieri e percorsi da salvaguardare e ripristinare</li> <li> Piste ciclabili</li> <li> Impianti di risalita</li> <li> Funicolare del Piazze</li> </ul> <p>Altre aree:</p> <ul style="list-style-type: none"> <li> Aree cimiteriali</li> <li> Aree destinate ad impianti urbani e servizi tecnologici</li> <li> Aree estrattive in attività</li> <li> Corsi e specchi d'acqua</li> <li> Cassa di laminazione</li> </ul> <p><b>SIMBOLOGIA :</b></p> <p><b>S, S* - AREE PER SERVIZI DI LIVELLO COMUNALE AFFERENTI LA RESIDENZA</b></p> <ul style="list-style-type: none"> <li> S1 per l'istruzione esistenti (asili nido, scuole materne, elementari, medie dell'obbligo)</li> <li> S1 per l'istruzione in progetto (asili nido, scuole materne, elementari, medie dell'obbligo)</li> <li> S2 per attrezzature di interesse comune esistenti (religiose, culturali, assistenziali, sanitarie, amministrative, per mercati su aree pubbliche e centri commerciali pubblici)</li> <li> S2 per attrezzature di interesse comune in progetto (religiose, culturali, assistenziali, sanitarie, amministrative, per mercati su aree pubbliche e centri commerciali pubblici)</li> <li> S3 per spazi pubblici a parco, per il gioco e lo sport esistenti</li> <li> S3 per spazi pubblici a parco, per il gioco e lo sport in progetto</li> <li> S4 per parcheggi pubblici esistenti</li> <li> S4 per parcheggi pubblici in progetto</li> </ul> <p><b>F, F* - AREE PER SERVIZI ED IMPIANTI D'INTERESSE GENERALE</b></p> <ul style="list-style-type: none"> <li> F1 per servizi pubblici dell'istruzione secondaria superiore esistenti</li> <li> F1 per servizi pubblici dell'istruzione secondaria superiore in progetto</li> <li> F2 per attrezzature sociali, sanitarie, ospedaliere esistenti</li> <li> F2 per attrezzature sociali, sanitarie, ospedaliere in progetto</li> <li> F3 per parchi pubblici urbani e comprensoriali esistenti</li> <li> F3 per parchi pubblici urbani e comprensoriali in progetto</li> <li> F4 per attrezzature pubbliche di interesse generale esistenti</li> <li> F4 per attrezzature pubbliche di interesse generale in progetto</li> </ul> <p><b>ALTRI SIMBOLI</b></p> <ul style="list-style-type: none"> <li> Servizi privati di livello comunale - S* e di interesse generale - F*</li> <li> Vincolo minerario</li> <li> Impianti stradali di distribuzione carburanti e servizi connessi esistenti</li> <li> Impianti stradali di distribuzione carburanti e servizi connessi in progetto</li> <li> Codice d'ambito per aree R.U.S.</li> <li> Aree normale dall'art. 16.2 delle N.T.A.</li> <li> Aree normale dall'art. 25 delle N.T.A.</li> <li> Edifici normati dall'art. 15 delle N.T.A.</li> <li> Edifici isolati aventi carattere storico, ambientale o documentario</li> <li> Movicentro</li> <li> Cono ottico di visuale</li> <li> Obbligo di allineamento a cortina continua</li> <li> Giardino botanico di Oropa</li> <li> Area camper</li> </ul>
--	---