

REGIONE PIEMONTE

PROVINCIA DI BIELLA

COMUNE DI SALUSSOLA

Progetto di coltivazione di cava di inerti
mediante bonifica agraria in Fraz. Arro
**Conclusioni ripristino ambientale invariante rispetto
al progetto originario**

Autorizzato con D.G.C. n° 65 del 07.10.2004



L.R. 22.11.1978 n° 69 e s.m.i. - L.R. 23/2016 e s.m.i.

TAV:

VR1

**Planimetria situazione attuale
RILIEVO _ base catastale**

Scala 1:1.000.-

COMMITTENTE:

Impresa Escavazioni Fratelli Bazzani S.p.a.

via Castelletto Cervo n. 7 - 13836 Cossato (BI)
Telefono: 015.94145 Fax: 015.94085
e-mail: info@bazzaniescavazioni.it
P.iva 01236860027

PROGETTISTI:

Studio Associato di Ingegneria & Geologia



DOTT. GEOLOGO ELIO VANONI
Dott. Ing. Massimiliano Vanoni

Caresanablot (VC), Via S. Cecilia, 1 - Tel 0161/232925
e-mail info@geotecnologie.com www.geotecnologie.com

Stesura tavola: Giugno 2023

Revisione 1:

Legenda

- Area di cava autorizzata (S=95.260 mq)
- Confine precedente di intervento netto con distanze di rispetto (S=83.775 mq)
 - * 5 m dai confini privati
 - * 10 m dai corsi d'acqua (Roggia Garonna e Fontanone)
 - * 7,5 m dalla condotta irrigazione
- Area di scavo
- Area di cava oggetto di intervento di ripristino (S=34.967 mq)
- Area di cava non coltivata
- Scarpata
- Quote rilievo originario (2004)
- Quote rilievo 2023
- Coni fotografici
- Mappali in disponibilità e oggetto di intervento
- Capisaldi topografici
- Rete idrografica**
Opere esistenti
- Corsi d'acqua
- Condotta primaria
- Opere in progetto**
- Condotta primaria
- Viabilità**
- Viabilità esistente

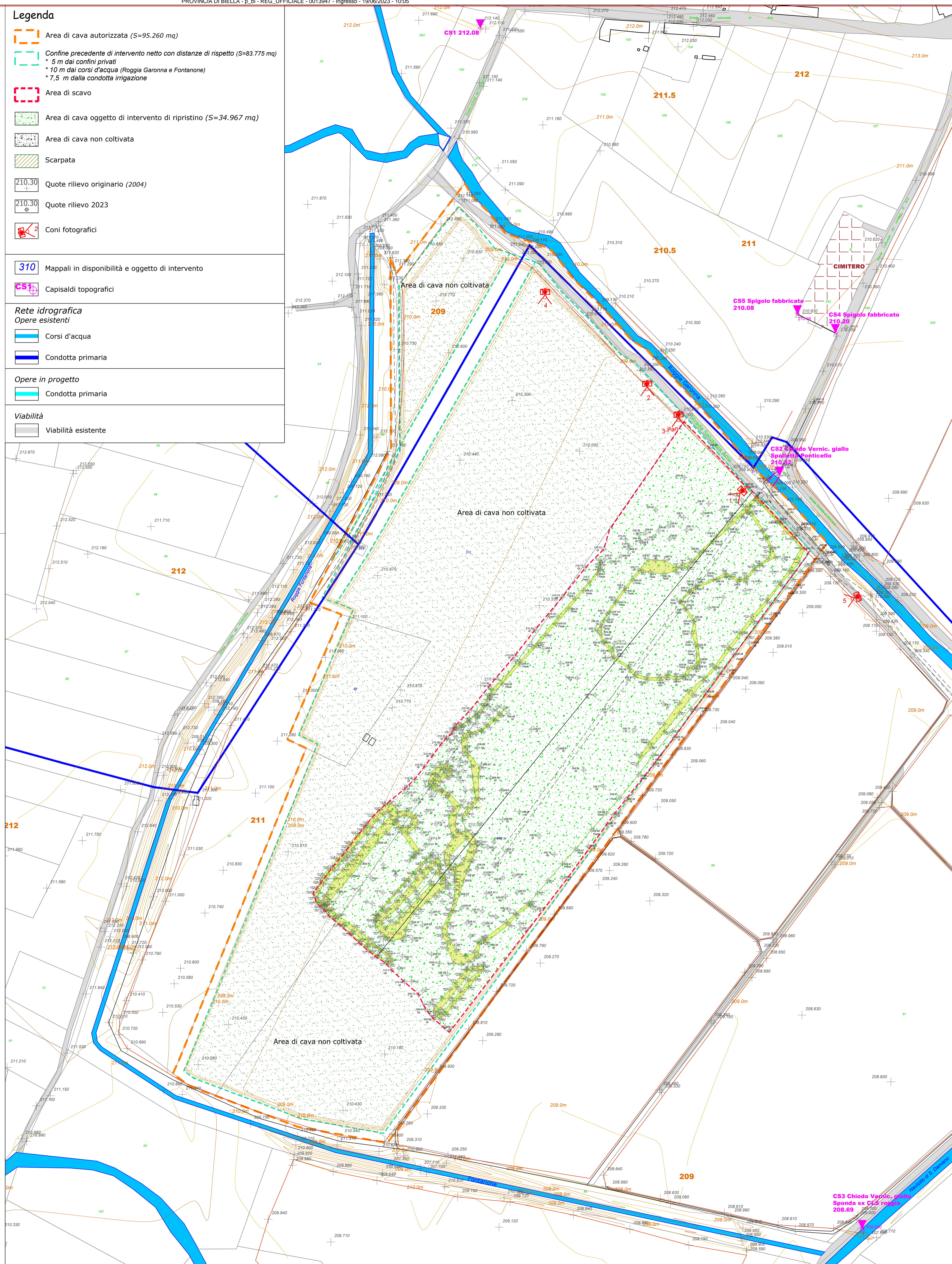


Foto 1




Foto 2



Foto 3




Foto 4




Foto 5