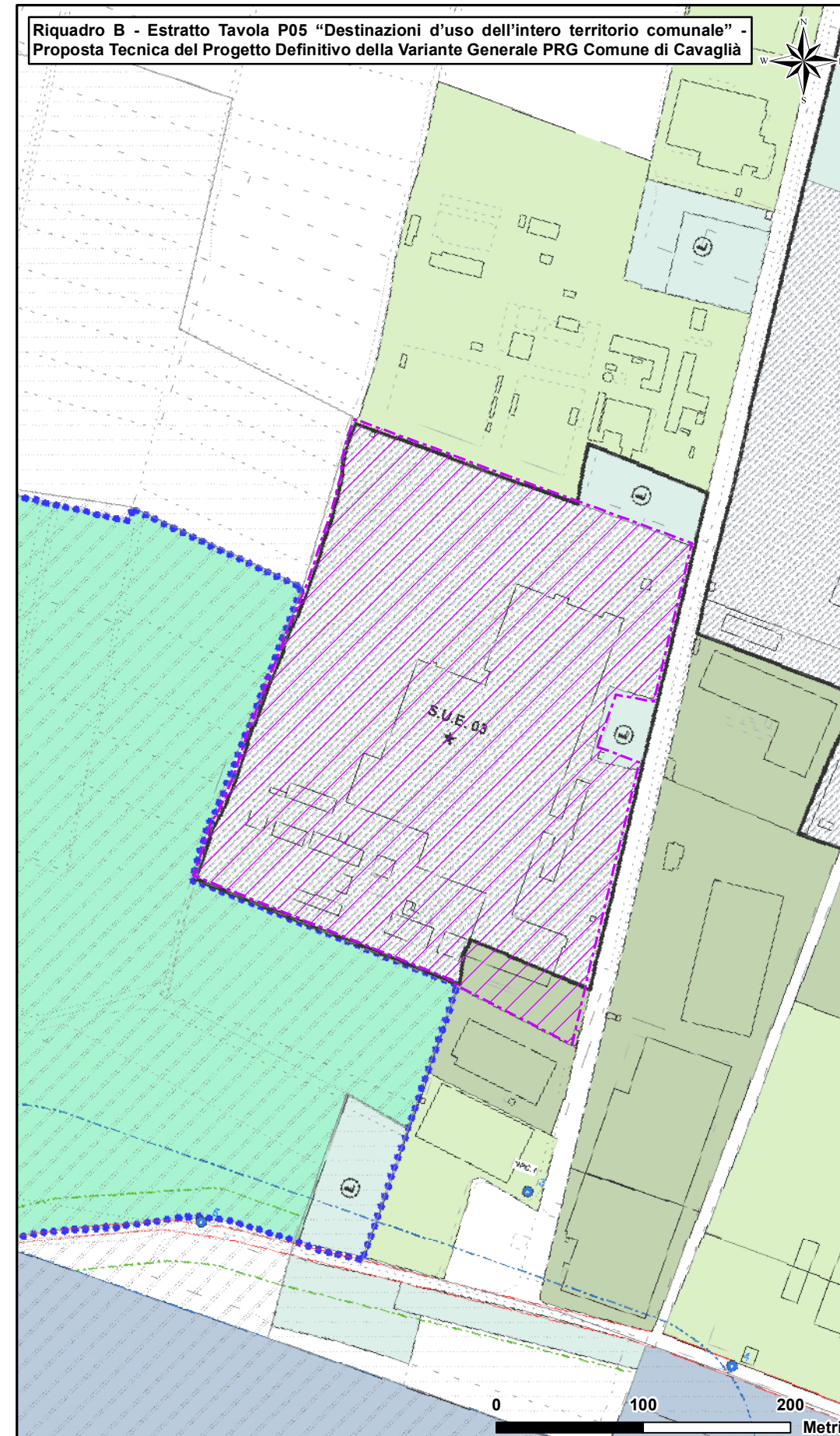
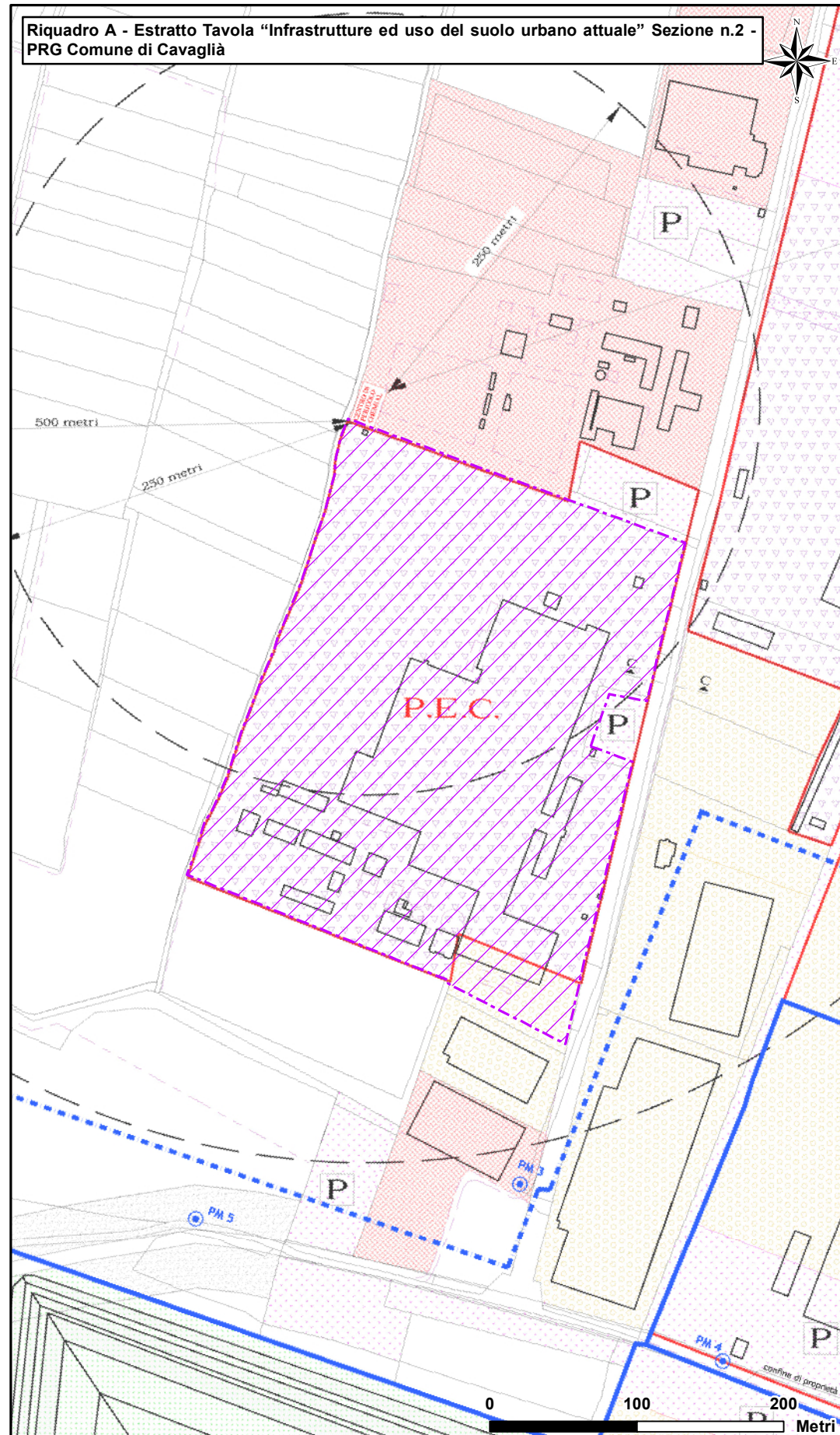



  
**Ing. OMAR MARCO RETINI**  
 ORDINE INGEGNERI della Provincia di PISA  
 N° 2234 Sezione A  
 INGEGNERE CIVILE E AMBIENTALE  
 INDUSTRIALE, DELL'INFORMAZIONE




**LEGENDA**


 Area nuova installazione

**Riquadro A**


Usi del suolo


 Aree per attrezzature pubbliche e di uso pubblico


Servizi sociali e attrezzature a livello comunale

 Destinazione da definirsi


Usi produttivi

 Aree con impianti produttivi che si confermano (IPC)

 Aree per nuovi impianti produttivi (NIP)

 Aree artigianali ed industriali di riordino di attrezzature (AIR)

Strumenti urbanistici prescrittivi


 Strumenti urbanistici prescrittivi

**P.E.C.** Piano Esecutivo Convenzionato di libera iniziativa (art.3 LR 56/77)


**Riquadro B**


Destinazioni d'uso

Usi pubblici


 SP - Aree per servizi sociali ed attrezzature pubbliche e di uso pubblico


Usi produttivi

 NIP - Aree per nuovi impianti produttivi

 PIP - Aree sottoposte a piano per insediamenti produttivi


Strumenti urbanistici attuativi

 Piano Esecutivo Convenzionato di libera iniziativa (art.3 LR 56/77)


 Strumenti urbanistici esecutivi in fase di attuazione


Aree pubbliche

Impianti urbani

 Aree per servizi pubblici a corredo delle attività produttive e terziarie

**PIANO REGIONALE DELLE ATTIVITÀ ESTRATTIVE (P.R.A.E.)**

 Limite poli estrattivi

 Cave autorizzate