

STAZIONE ELETTRICA

26	edificio integrato - stazione elettrica
27	Chiosco MT - stazione elettrica
28	Chiosco - stazione elettrica
29	Diesel e serbatoio gasolio - stazione elettrica

LEGENDA

[Yellow hatched]	Rinterro colline e aree a verde- H variabile
[Pink hatched]	Rinterro fondazioni
[Grey hatched]	Scarpare 45°
[Green hatched]	Scavo

SCAVI area stazione elettrica

scotico generale area	AREA [m ²]	H media [m]	V [m ³]
Volume scavo	15.285	0,20	3.057

RINTERRI AREA STAZIONE ELETTRICA

	AREA [m ²]	H media [m]	V [m ³]
Rinterro vasca raccolta acque meteoriche discarica	1040	0,96	998
Rinterro vasca fitto-depurazione	1800	0,96	1.728
Rinterro generale	10405	1,2	11.538
Scarpare 60 raccordo	4.880	1,2	2.928
Volume totale rinterri			17.193

NOTE:

- Le quote di livello sono relative alla q.t.a ±0.00 di progetto, corrispondente a +220.00 m s.l.m.
- Le misure sono espresse in millimetri tranne ove diversamente indicato
- Nella fase di progettazione esecutiva, tutte le misure indicate saranno da verificare in sito
- In caso di divergenza fra differenti elaborati di progetto, prevalgono sempre i disegni di maggiore dettaglio;

N.B. Il layout delle componenti tecnologiche interne è puramente indicativo. Per i dettagli della stazione elettrica si faccia riferimento agli elaborati elettrici di dettaglio

Revisione	Data	Descrizione revisione	Redazione
00	Novembre 2022	Prima emissione	crew

Numero documento interno: CAVP09010000CAA0800301

a2a LIFE COMPANY

Impianto per la produzione di energia elettrica e termica mediante combustione di rifiuti speciali non pericolosi sito in Comune di Cavaglià (BI)

Tav.42 Predimensionamento fondazioni, scavi e rinterri Stazione Elettrica

Scala: 1:300

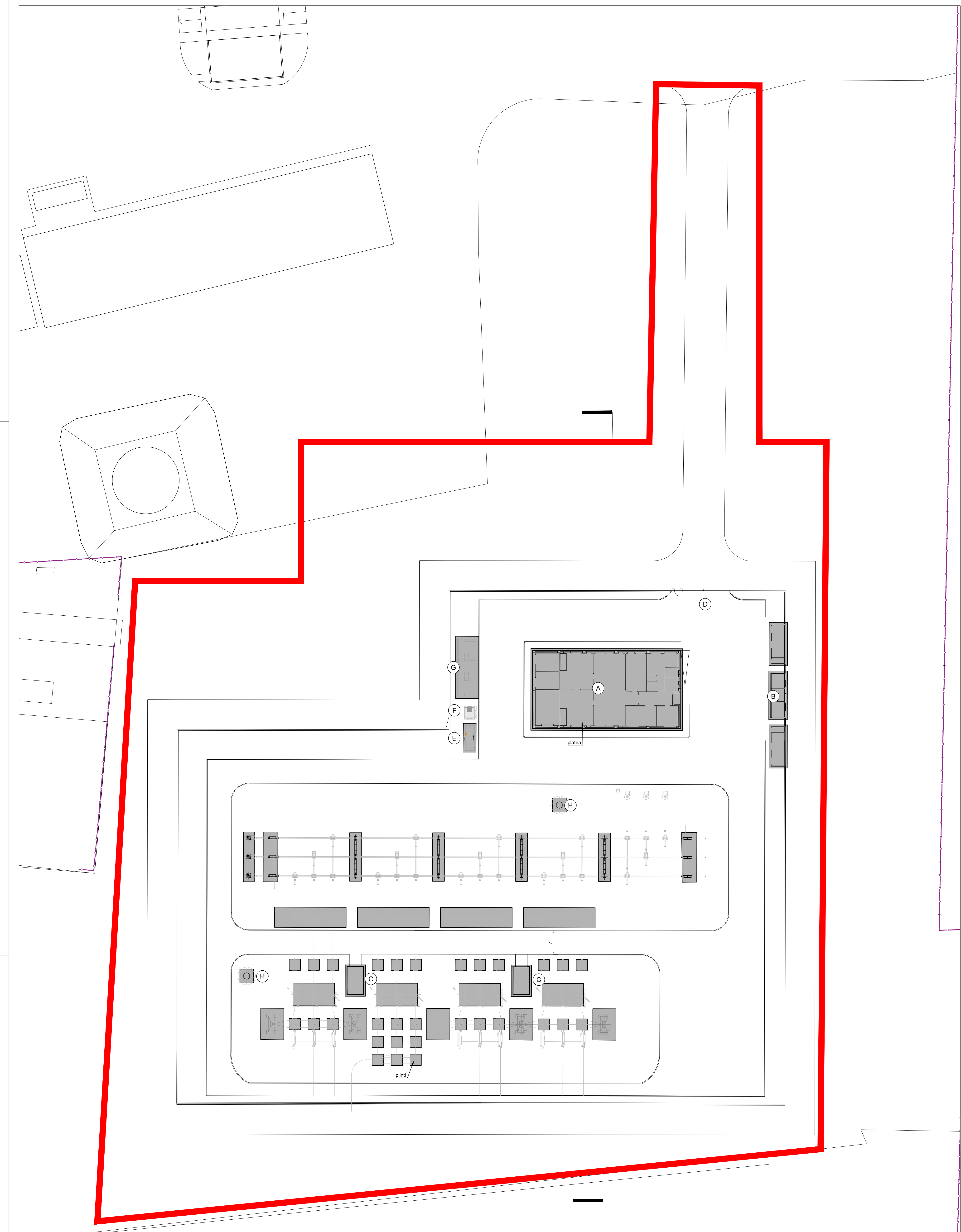
Progettista: **CREW**

Verifica: P. Mandara

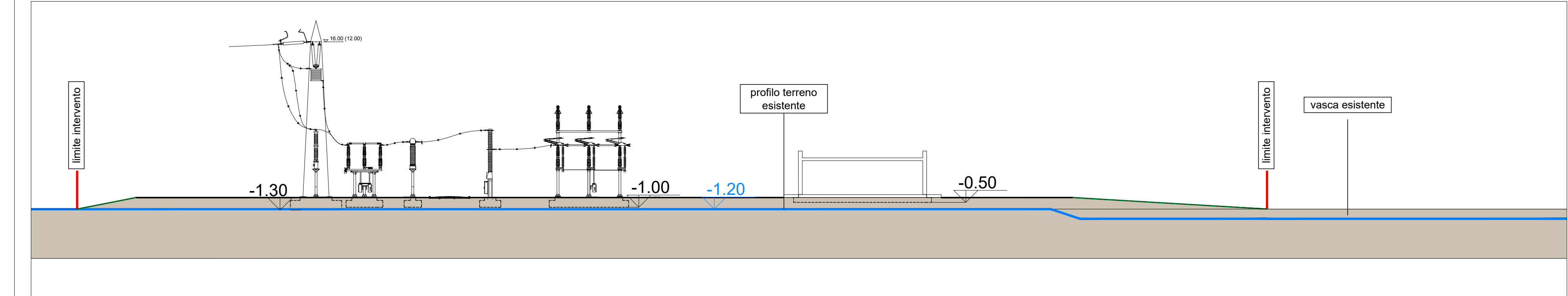
Proprietario: F. Roncari

Approvazione: C. Donati

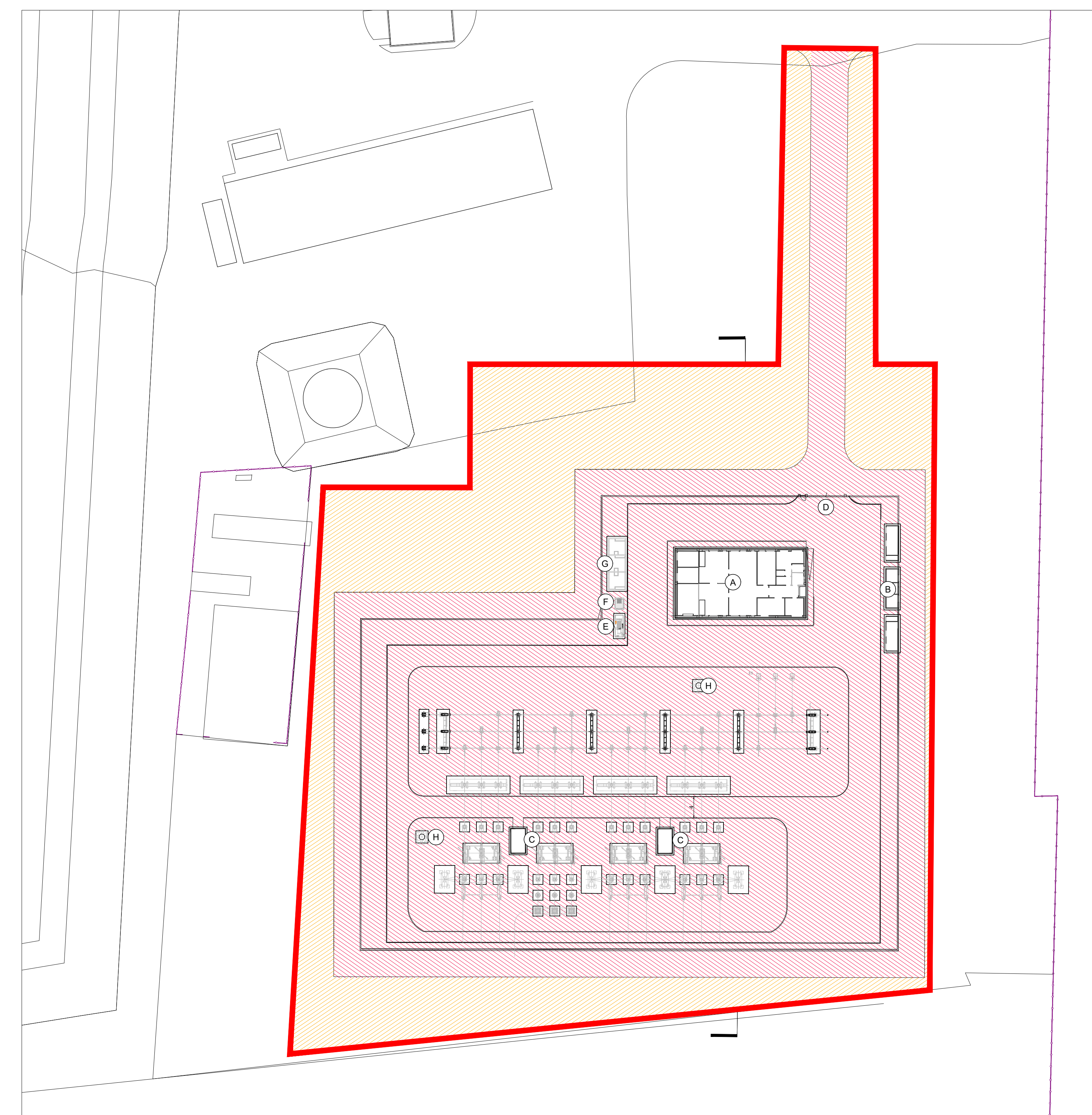
E' vietato consegnare a terzi o riprodurre questo documento, utilizzare il contenuto o renderlo comunque noto a terzi senza autorizzazione. Ogni infrazione comporta il riacquisto dei dati scatti. Sono riservati tutti i diritti derivanti dalla concessione di brevetti per invenzioni, di modelli industriali di utilità e di disegni o modelli. The reproduction, distribution and utilization of this document as well the communication of its contents to others without express authorization is prohibited. Offenders will be held liable for the payment of damages. All rights reserved in the event of the grant of patent, utility models or design.



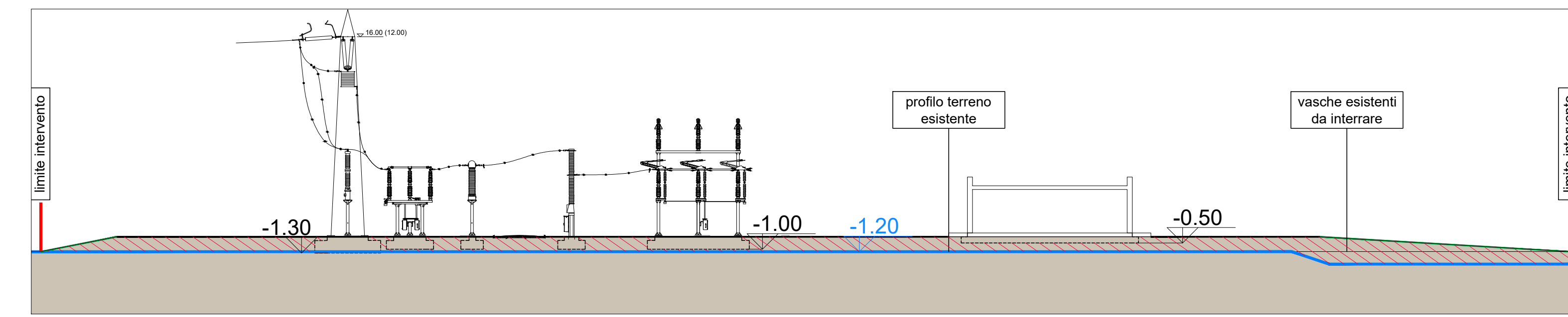
Planimetria Generale fondazioni
Scala 1:300



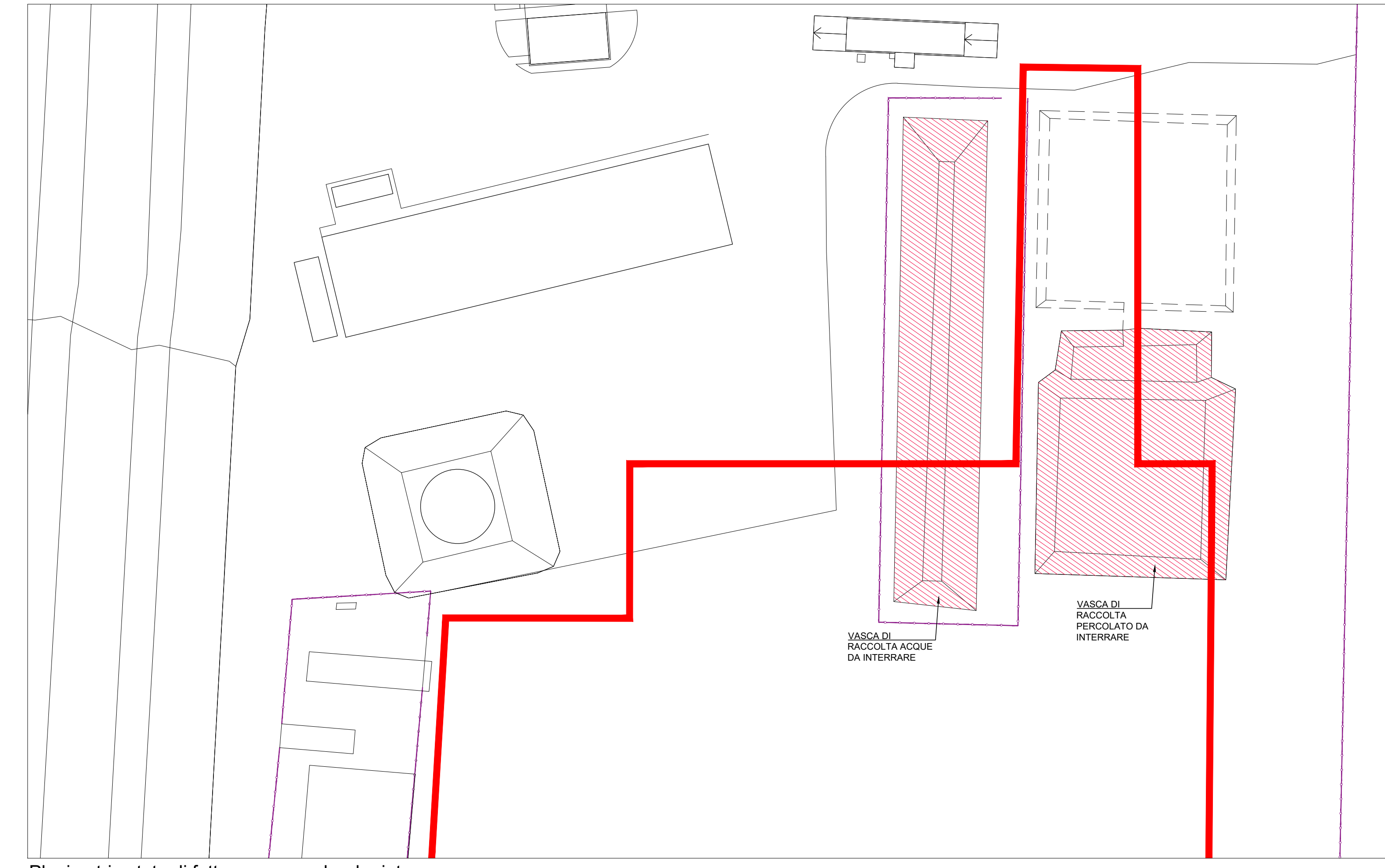
Sezione A-A'
Scala 1:300



Planimetria rinterri
Scala 1:500



Sezione rinterri
Scala 1:500



Planimetria stato di fatto-zoom vasche da interrare
Scala 1:500