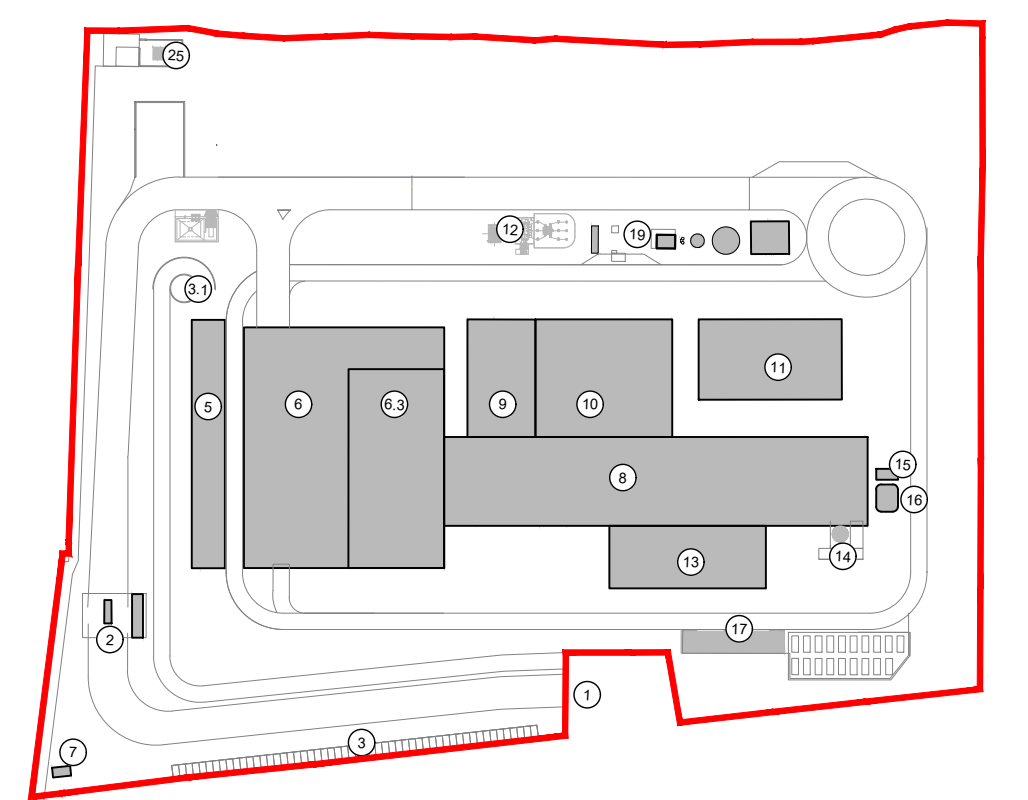
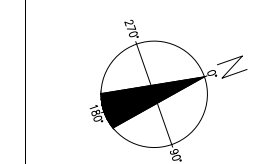


KEYPLAN



LEGENDA
CONVENZIONI GRAFICHE

- Limite di intervento
- Quota altimetrica finito
- Interventi di progetto

- 1 Accesso impianto
- 2 Giardiniere
- 3 Pacchetto esterno visitatori
- 4 Centro visitatori, laboratorio, uffici e spogliatoi
- 5 Piazzale scarico rifiuti, scaricaggio fanghi ad elevato contenuto di acqua, macerazione fanghi, deacidificazione, stoccaggio rifiuti corforinati, officine e magazzini, area disinquinata
- 6 Vasca principale di stoccaggio rifiuti
- 7 cabina elettrica MT/MT
- 8 Cabina impiego, laboratorio carteri pesanti, linea trattamento fumi
- 9 Sala controllo, sala quattri, locale batterie, trafico ufficio, archivio
- 10 Locale laboratorio compostatori, impianto produzione acqua demineralizzata
- 11 Anoncondensatore
- 12 Stazione elettrica RT
- 13 Silo di stoccaggio carteri leggeri e magisteri in polvere
- 14 Stoccaggio olii acq. ammoniacali
- 15 Camino
- 16 Camino
- 17 stoccaggio temporaneo cassoni big bag/sterminato
- 18 Pozzo, serbatoio acqua industriale e acque antirinfreddamento, laboratorio pompe antirinfreddamento, deposito olii lubrificanti deposito gas tecnici, diesel, gasolio, scorie
- 19

NOTE:

- Le quote di livello sono relative alla q.a. ±0.00 di progetto, corrispondente a +225.90 m s.l.m.
 - Le misure sono espresse in millimetri tranne ove diversamente indicato
 - Nella fase di progettazione esecutiva, tutte le misure indicate saranno da verificare in sito
 - In caso di divergenza fra differenti elaborati di progetto, prevalgono sempre i disegni di maggiore dettaglio.
- N.B. Il layout delle componenti tecnologiche interne è puramente indicativo.

00	Novembre 2022	Prima emissione	crew
Revisione	Interna	Data	Descrizione revisione
Redazione			

Numero documento interno	CAVP09010000CDU0800101	Derivato da	-
Comittente / Client	Titolo progetto		

a2a
LIFE COMPANY

Impianto per la produzione di energia elettrica e termica mediante combustione di rifiuti speciali non pericolosi sito in Comune di Cavaglià (BI)

A2A Ambiente S.p.A.
Ingegneria Ambiente
Via Olgettina 25
20132 Milano
T [+39] 02 2729 81
ingegneria.ambiente@a2a.eu
www.a2aambiente.eu

Titolo documento
Predimensionamento fondazioni superficiali e profonde

Numero Tavola
Tav.39

Scala
1:300

Scala piottaggio
1:1

Progettista
C. Donati

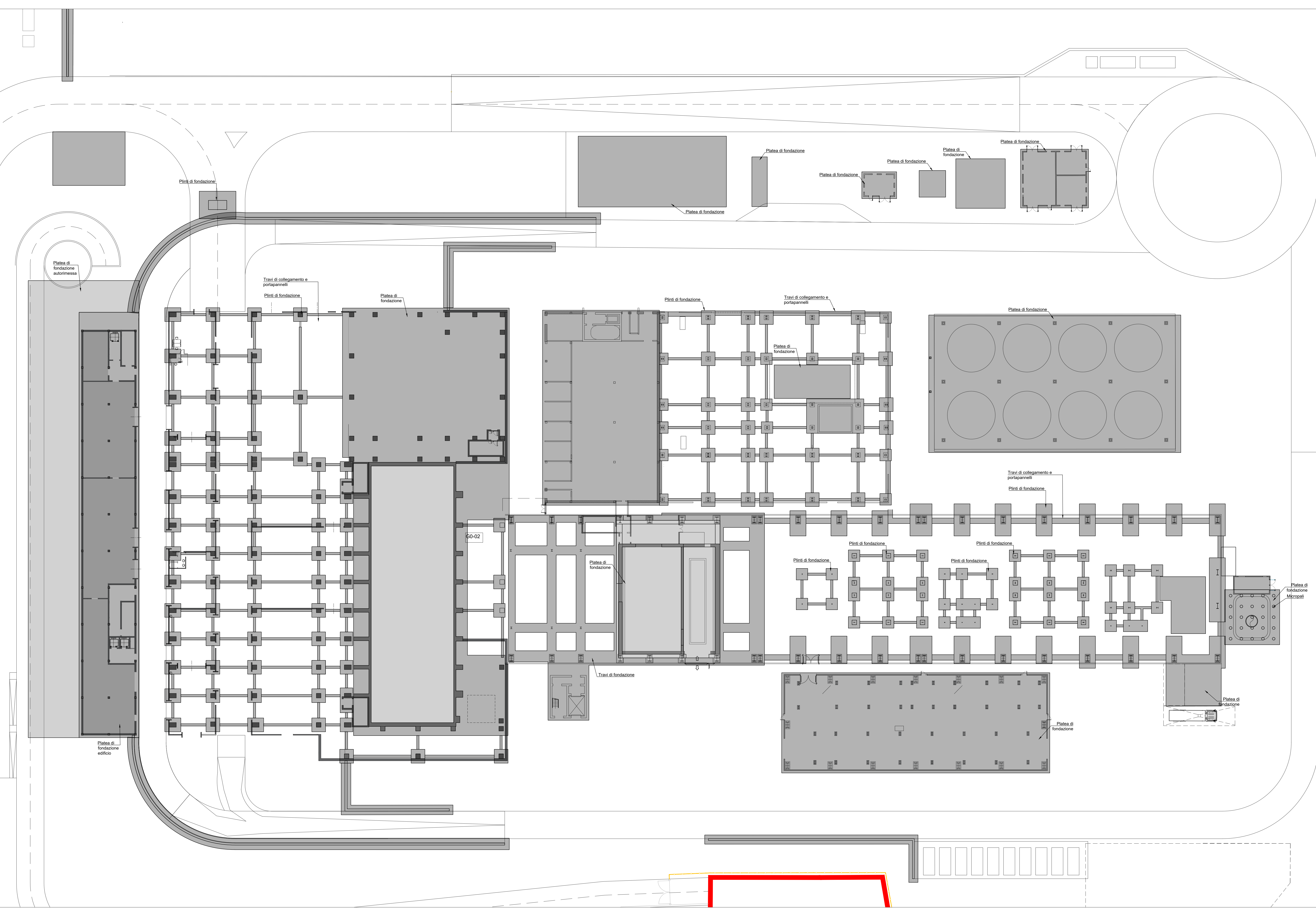
Verifica
P. Mandara

Proprietario - Legale Rappresentante
F. Roncari

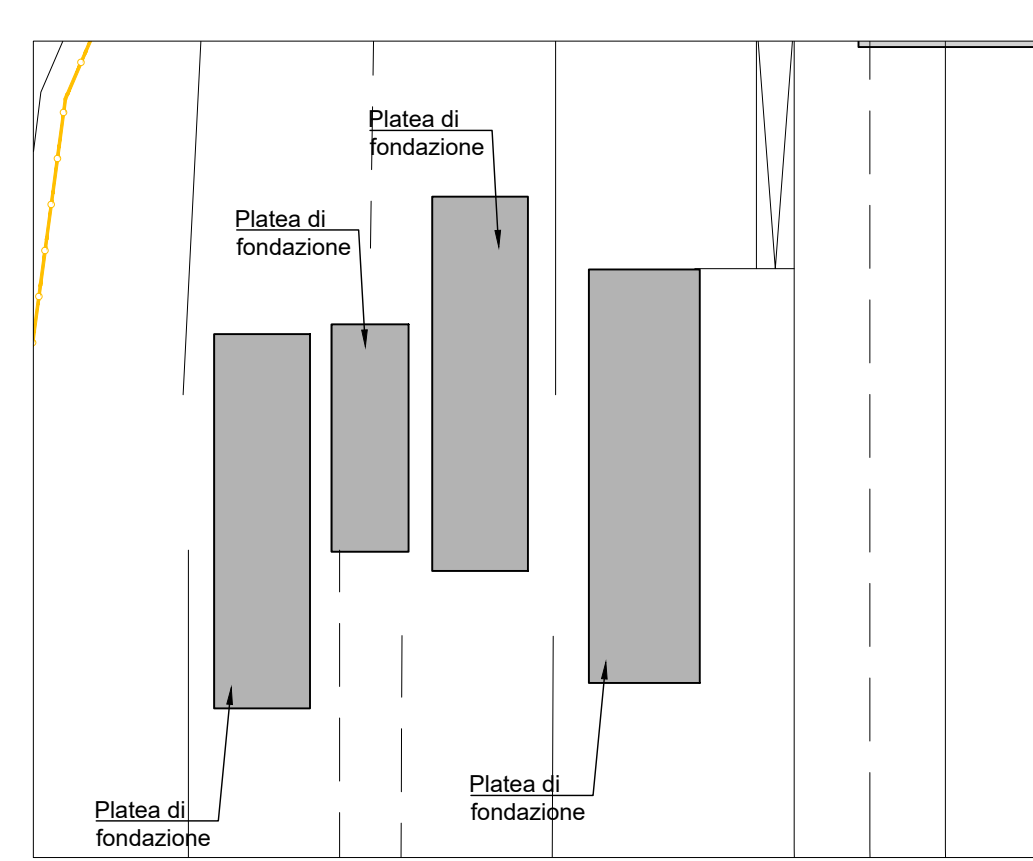
Approvazione
C. Donati

Via Cefalonia 70 Crystal Palace
25124 Brescia
T [+39] 030 221166
info@crew.it

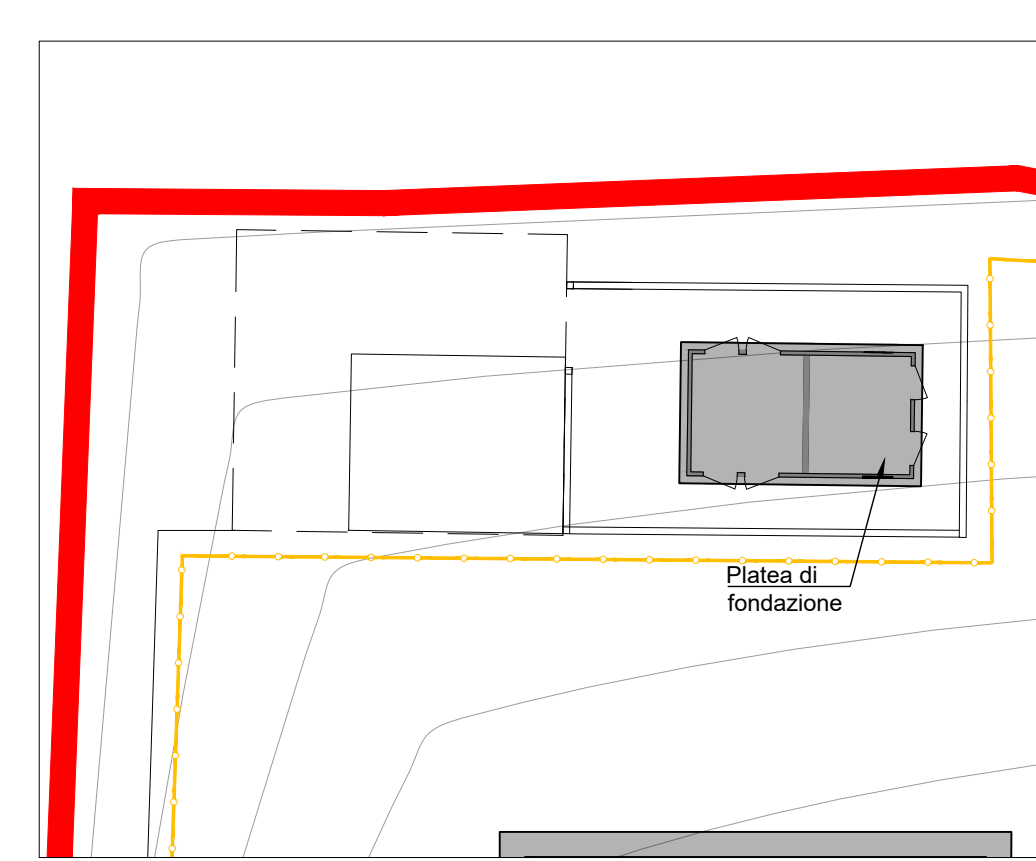
È vietato cedere a terzi o riprodurre questo documento, utilizzare il contenuto o renderlo comunque noto a terzi senza autorizzazione. Ogni infrazione comporta il risarcimento dei danni subiti. Sono riservati tutti i diritti derivanti dalla concessione di brevetti per invenzioni, di modelli industriali di utilità e di disegni o modelli. The reproduction, distribution and utilization of this document as well as the communication of its contents to others without express authorization is prohibited. Otherwise will be held liable for the payment of damages. All rights reserved in the event of the grant of patent, utility models or design.



Planimetria Generale fondazioni
Scala 1:300



Planimetria Generale fondazioni zona guardiana
Scala 1:300



Planimetria area SNAM
Scala 1:300