




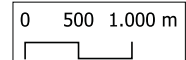




Legenda:

-  Area intervento
-  ZPS/ZSC IT1110020
Lago di Viverone
ZPS/ZSC IT1120005
Garzaia di Carisio
-  ZSC IT1130004
Lago di Bertignano (Viverone) e stagno
presso la strada per Roppolo
-  EUAP0368
Riserva naturale speciale della Garzaia di Carisio
-  IBA016
Lago di Bertignano (Viverone) e stagno
presso la strada per Roppolo
IBA020
Garzaie del Sesia



Rif: Base Cartografica di Riferimento Annuale 2022 raster colori
1:25.000 - WMTS
URL [https://geomap.reteunitaria.piemonte.it/mapproxy/service?](https://geomap.reteunitaria.piemonte.it/mapproxy/service?version=1.3)
version=1.3
Tematismi : <http://www.pcn.minambiente.it/>

Numero documento / Document number
CAVA04-V01-F01-GN-00-000-A-A-009-R00

Derivato da / Drawn by



Titolo progetto / Project title
Centro impiantistico di Cavaglia. Loc. Gerbido, Cavaglia (BI)
Istanza PAUR art.27-bis D.Lgs. 152/06 e s.m.i. Modifica
polo tecnologico recupero e riciclo plastiche
Nuovo impianto di riciclo materiali plastici produzione
film e sacchetti

Numero tavola / Table number

T09

Fornitore / Supplier



Titolo documento / Document title
Carta delle Aree Naturali Protette e
Siti Natura 2000

Scala grafica / Graphic scale
1:50000

Scala plottaggio / Plot scale
1:1

00 AU ottobre 2022 Prima emissione

NCE

Andrea Guerini

 NCE - NCE

Rev. Fase/phase Data / Date Descrizione / Description Redazione / Created by Verifica / Check Approvazione / Approval