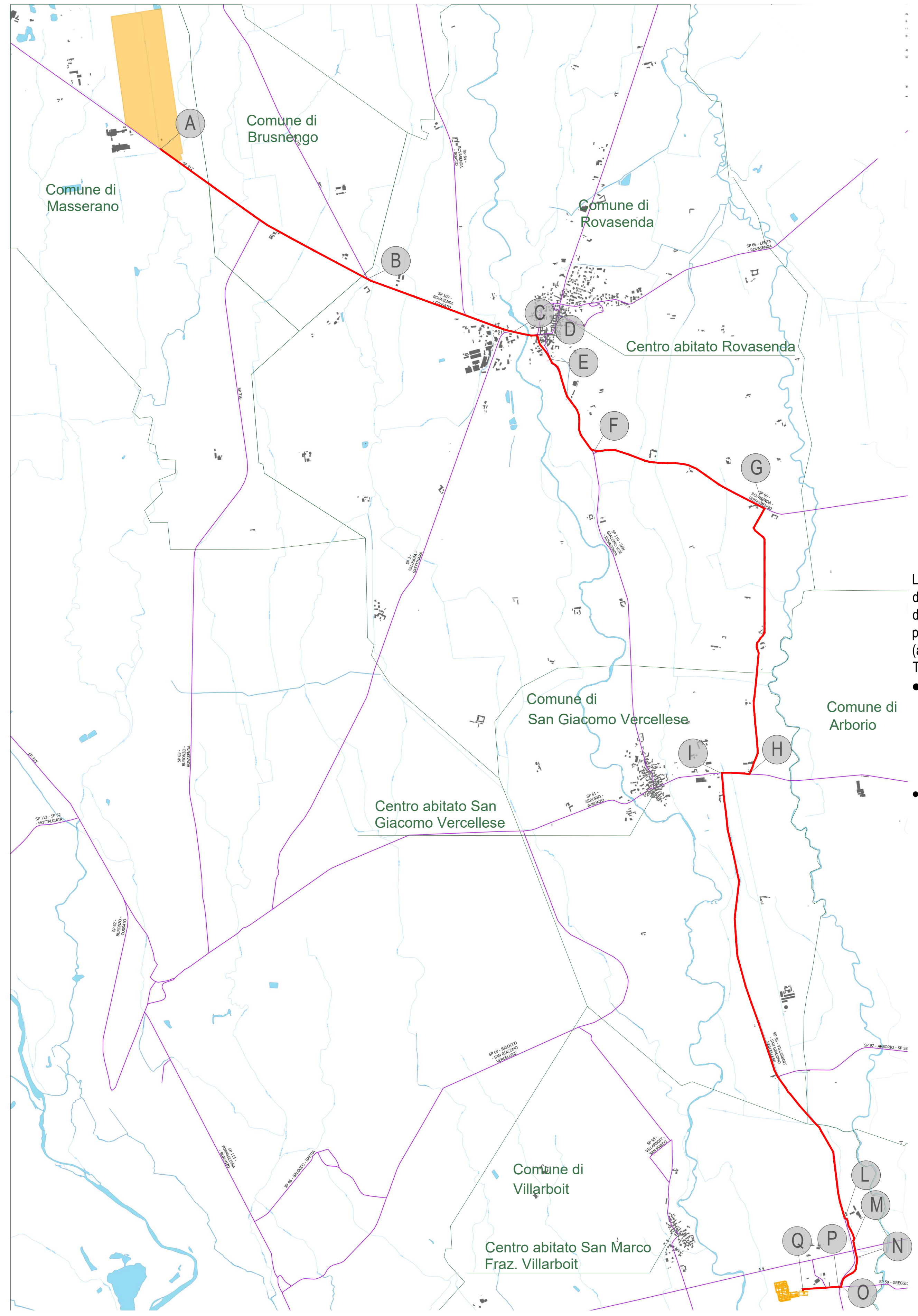

Planimetria generale linea di collegamento cavidotto con dettagli amministrativi strade

LEGENDA
DETTAGLI AMMINISTRATIVI STRADE

CAVO MT	lunghezza (mt) fino alla ST	
(linea rossa)	15753,7	

PUNTO / TRATTO	DESCRIZIONE	PROVINCIA
A	Partenza dall'impianto del cavidotto MT	BI
A - B	Strada Provinciale San Giacomo - Rovasenda SP317	BI
B	Cambio di Provincia	VC
B - C	Strada Provinciale Rovasenda - Cossato SP109	VC
C - D	Strada Provinciale Saluggia - Gattinara SP3	VC
D - E	Strada Provinciale Rovasenda-Roasio SP64	VC
E	Rete Ferroviaria Italiana	VC
E - F	Strada Provinciale Rovasenda-Roasio SP64	VC
F - G	Strada Provinciale Rovasenda - Ghislarengo SP65	VC
G - H	Strada Comunale / Vicinale	VC
H - I	Strada Provinciale Arborio - Buronzo SP61	VC
I - L	Strada Provinciale Villarboit - San Giacomo Vercellese SP58	VC
L - M	Strada Comune / Vicinale	VC
M - N	Autostrada Torino - Trieste A4	VC
N	Rete Ferroviaria Italiana	VC
N - O	Strada Comunale / Vicinale	VC
O - P	Strada Provinciale Villarboit - San Giacomo Vercellese SP58	VC
P - Q	Strada Comunale / Vicinale	VC
Q	Arrivo linea MT alla Step-Up	VC

Le informazioni relative ai tratti di strada gestiti dall'Amministrazione provinciale di Biella e dall'Amministrazione provinciale di Vercelli sono tratte rispettivamente dai documenti "Consistenza del demanio e classificazione delle strade provinciali" e "Classificazione e numerazione delle strade provinciali (aggiornamento Novembre 2014)".
Tali documenti contengono l'elenco generale delle strade provinciali relative a:

- Per la Provincia di Biella:
  - Deliberazione Consiglio Provinciale di Vercelli n. 933 del 04/3/1995
  - Deliberazione Consiglio Provinciale di Vercelli n. 683 del 04/10/1993
  - Deliberazione del Commissario Governativo di Biella n. 8 del 27/04/1995
  - Deliberazione della Giunta Provinciale di Biella n. 645 del 23/12/1997
  - Successive variazioni per dismissione o acquisizione
- Per la Provincia di Vercelli:
  - Deliberazione della Giunta Provinciale n. 131 del 27/11/2014

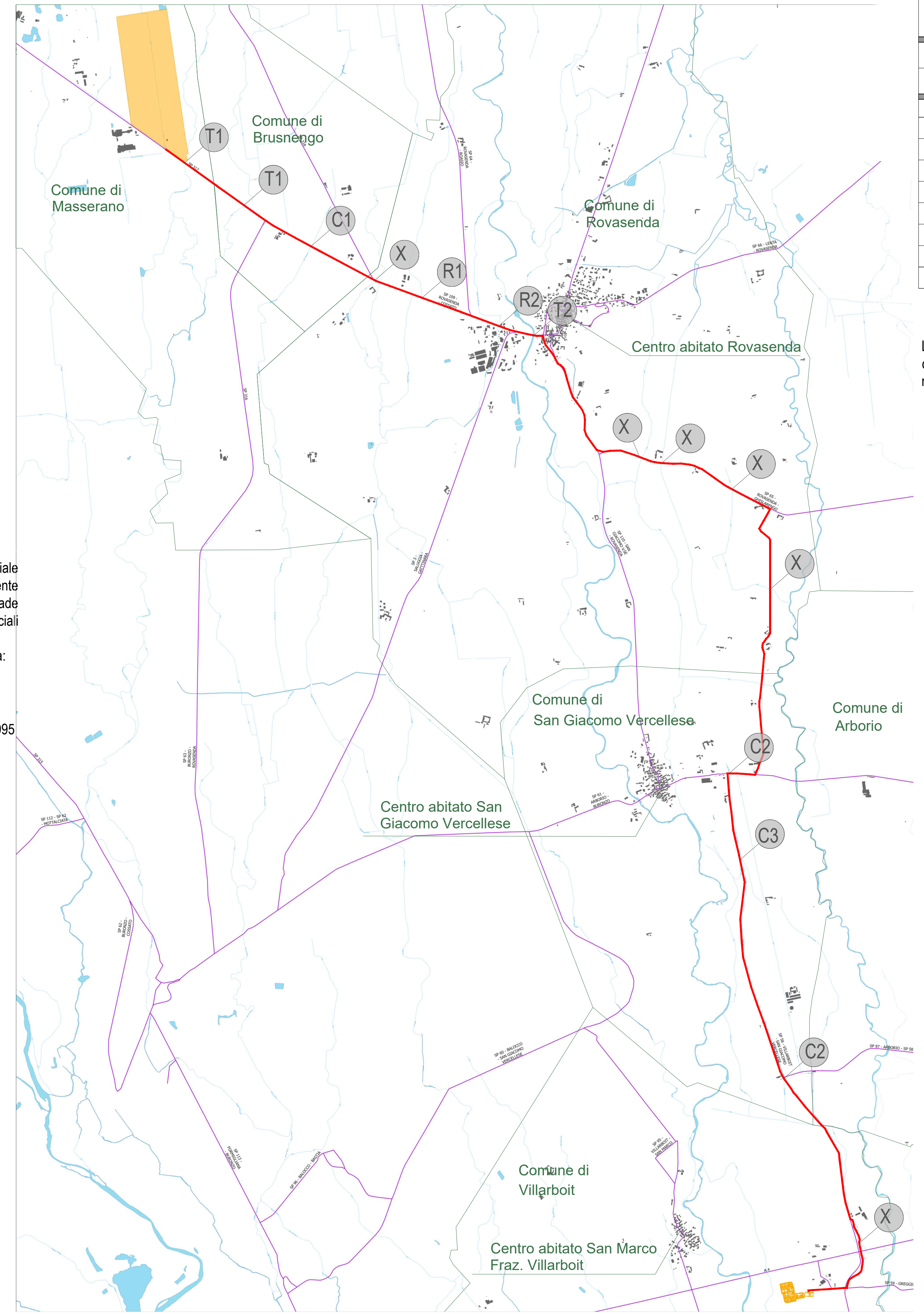

Planimetria generale linea di collegamento cavidotto con riferimenti idrografici

LEGENDA
IDROGRAFIA

CAVO MT	lunghezza (mt) fino alla ST
(linea rossa)	15753,7

PUNTO	DESCRIZIONE	COMPETENZA
T1	Torrente Guarabione	Regione Piemonte
T2	Torrente Rovasenda	Regione Piemonte
R1	Roggia Bardesa	Consorzio Baraggia
R2	Roggia del Marchese	Consorzio Baraggia
C1	Canale Rio - Valversa	Consorzio Baraggia
C2	Canale Il Navilotto	Consorzio Baraggia
C3	Cavo Isole	Consorzio Baraggia
X	Canale senza denominazione ufficiale riscontrata	Consorzio Baraggia

Le denominazioni relative ai corsi idrici sono state ricavate dagli elaborati cartografici del Ppr approvati con Deliberazione del Consiglio Regionale n. 233-3536 del 3 ottobre 2017.

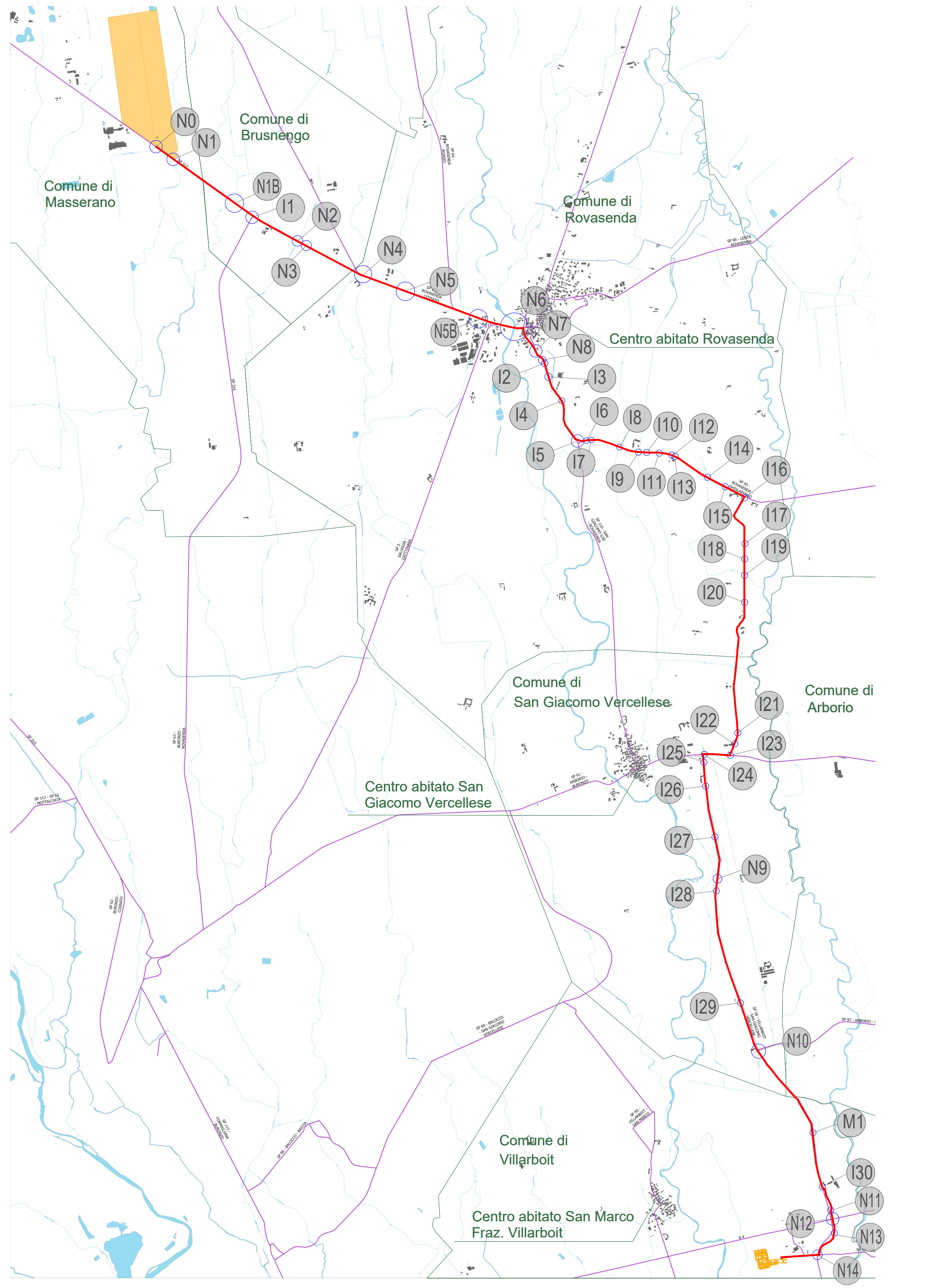

Planimetria generale linea di collegamento cavidotto con interferenze

LEGENDA
DETTAGLI INTERFERENZE

CAVO MT	lunghezza (mt) fino alla ST		
(linea rossa)	15753,7		

PUNTO	DESCRIZIONE	MODALITA' DI SUPERAMENTO	DISTANZA DALLA BANCHINA
	INTERFERENZE CON TAVOLE DI DETTAGLIO		
N0	Canale	NO-DIG	1 metro
N1	Canale, passaggio del Torrente Guarabione	NO-DIG	1 metro
N1B	Canale, passaggio del Torrente Guarabione	NO-DIG	1 metro
N2	Canale, passaggio del canale Rio - Valversa	NO-DIG	1 metro
N3	Canale	NO-DIG	1 metro
N4	Canale, passaggio del canale senza denominazione riscontrata	NO-DIG	1 metro
N5	Canale, passaggio della Roggia Bardesa	NO-DIG	1 metro
N5B	Canale, passaggio della Roggia del Marchese	NO-DIG	1 metro
N6	Ponte di Rovasenda	STAFFAGGIO	STAFFAGGIO
N7	Rete Ferroviaria	NO-DIG	0,5 metri
N8	Galleria	scavo a sezione ridotta	0,5 metri
N9	Canale	NO-DIG	centro strada
N10	Canale, passaggio del Canale Il Navilotto	NO-DIG	centro strada
N11	Canale, passaggio del canale senza denominazione riscontrata	NO-DIG	centro strada
N12	Autostrada A4	NO-DIG	centro strada
N13	Canale	NO-DIG	centro strada
N14	Canale	NO-DIG	centro strada
	INTERFERENZE MINORI		
I1	Canale	NO-DIG	1 metro
I2	Canale	NO-DIG	0,5 metri
I3	Canale	NO-DIG	1 metro
I4	Canale	NO-DIG	1 metro
I5	Canale	NO-DIG	1 metro
I6	Canale	NO-DIG	1 metro
I7	Canale	NO-DIG	1 metro
I8	Canale, passaggio del canale senza denominazione riscontrata	NO-DIG	1 metro
I9	Canale, passaggio del canale senza denominazione riscontrata	NO-DIG	1 metro
I10	Canale	NO-DIG	1 metro
I11	Canale	NO-DIG	1 metro
I12	Canale	NO-DIG	1 metro
I13	Canale	NO-DIG	1 metro
I14	Canale	NO-DIG	1 metro
I15	Canale	NO-DIG	1 metro
I16	Canale	NO-DIG	centro strada
I17	Canale	NO-DIG	centro strada
I18	Canale	NO-DIG	centro strada
I19	Canale, passaggio del canale senza denominazione riscontrata	NO-DIG	centro strada
I20	Canale	NO-DIG	centro strada
I21	Canale	NO-DIG	centro strada
I22	Canale	NO-DIG	centro strada
I23	Canale	NO-DIG	centro strada
I24	Canale, passaggio del Canale Il Navilotto	NO-DIG	centro strada
I25	Canale	NO-DIG	centro strada
I26	Canale	NO-DIG	centro strada
I27	Canale, con passaggio del Cavo Isole	NO-DIG	centro strada
I28	Canale	NO-DIG	centro strada
I29	Canale	NO-DIG	centro strada
I30	Canale	NO-DIG	centro strada
	INTERFERENZE METANODOTTI		
M1	Metanodotto	NO-DIG	centro strada

Le informazioni sulle interferenze sono state rilevate grazie a rilievi topografici.

Nota : Nel caso in cui il superamento con la tecnologia No-Dig dovesse recare danni alle strutture esistenti sarà compito del proponente risarcire e riportare al corretto funzionamento le strutture danneggiate.

LEGENDA
DETTAGLI INTERFERENZE

CAVO MT	lunghezza (mt) fino alla ST		
(linea rossa)	15753,7		

TRATTO	DESCRIZIONE	MODALITA' DI SUPERAMENTO	DISTANZA DALLA BANCHINA
	INTERFERENZE CON TAVOLE DI DETTAGLIO		
N0-N1	Strada Provinciale San Giacomo - Rovasenda 317	Scavo a sezione ridotta	1 metro
N1-N1B	Strada Provinciale San Giacomo - Rovasenda 317	Scavo a sezione ridotta	1 metro
N1B-I1	Strada Provinciale San Giacomo - Rovasenda 317	Scavo a sezione ridotta	1 metro
I1-N2	Strada Provinciale San Giacomo - Rovasenda 317	Scavo a sezione ridotta	1 metro
N2-N3	Strada Provinciale San Giacomo - Rovasenda 317	Scavo a sezione ridotta	1 metro
N3-N4	Strada Provinciale San Giacomo - Rovasenda 317 Strada Provinciale Rovasenda - Cossato SP109	Scavo a sezione ridotta	1 metro
N4-N5	Strada Provinciale Rovasenda - Cossato SP109	Scavo a sezione ridotta	1 metro
N5-N5B	Strada Provinciale Rovasenda - Cossato SP109	Scavo a sezione ridotta	1 metro
N5B-N6	Strada Provinciale Rovasenda - Cossato SP109 Strada Provinciale Saluggia - Gattinara SP3	Scavo a sezione ridotta	1 metro
N6-N7	Strada Provinciale Saluggia - Gattinara SP3 Strada Provinciale Rovasenda-Roasio SP64	Scavo a sezione ridotta	0,5 metri
N7-N8	Strada Provinciale Rovasenda-Roasio SP64	Scavo a sezione ridotta	0,5 metri
N8-I2	Strada Provinciale Rovasenda-Roasio SP64	Scavo a sezione ridotta	0,5 metri
I2-I3	Strada Provinciale Rovasenda-Roasio SP64	Scavo a sezione ridotta	1 metro
I3-I4	Strada Provinciale Rovasenda-Roasio SP64	Scavo a sezione ridotta	1 metro
I4-I5	Strada Provinciale Rovasenda-Roasio SP64	Scavo a sezione ridotta	1 metro
I5-I6	Strada Provinciale Rovasenda - Ghislarengo SP65	Scavo a sezione ridotta	1 metro
I6-I7	Strada Provinciale Rovasenda - Ghislarengo SP65	Scavo a sezione ridotta	1 metro
I7-I8	Strada Provinciale Rovasenda - Ghislarengo SP65	Scavo a sezione ridotta	1 metro
I8-I9	Strada Provinciale Rovasenda - Ghislarengo SP65	Scavo a sezione ridotta	1 metro
I9-I10	Strada Provinciale Rovasenda - Ghislarengo SP65	Scavo a sezione ridotta	1 metro
I10-I11	Strada Provinciale Rovasenda - Ghislarengo SP65	Scavo a sezione ridotta	1 metro
I11-I12	Strada Provinciale Rovasenda - Ghislarengo SP65	Scavo a sezione ridotta	1 metro
I12-I13	Strada Provinciale Rovasenda - Ghislarengo SP65	Scavo a sezione ridotta	1 metro
I13-I14	Strada Provinciale Rovasenda - Ghislarengo SP65	Scavo a sezione ridotta	1 metro
I14-I15	Strada Provinciale Rovasenda - Ghislarengo SP65	Scavo a sezione ridotta	1 metro
I15-I16	Strada Provinciale Rovasenda - Ghislarengo SP65	Scavo a sezione ridotta	1 metro
I16-I17	Strada Comunale Cascina Galoppa	Scavo a sezione ridotta	centro strada
I17-I18	Strada Comunale Cascina Galoppa	Scavo a sezione ridotta	centro strada
I18-I19	Strada Comunale Cascina Galoppa	Scavo a sezione ridotta	centro strada
I19-I20	Strada Comunale Cascina Galoppa	Scavo a sezione ridotta	centro strada
I20-I21	Strada Comunale Cascina Galoppa	Scavo a sezione ridotta	centro strada
I21-I22	Strada Comunale Cascina Galoppa	Scavo a sezione ridotta	centro strada
I22-I23	Strada Comunale Cascina Galoppa	Scavo a sezione ridotta	centro strada
I23-I24	Strada Provinciale Arborio - Buronzo SP61	Scavo a sezione ridotta	1 metro
I24-I25	Strada Provinciale Villarboit - San Giacomo Vercellese SP58	Scavo a sezione ridotta	centro strada
I25-I26	Strada Provinciale Villarboit - San Giacomo Vercellese SP58	Scavo a sezione ridotta	centro strada
I26-I27	Strada Provinciale Villarboit - San Giacomo Vercellese SP58	Scavo a sezione ridotta	centro strada
I27-N9	Strada Provinciale Villarboit - San Giacomo Vercellese SP58	Scavo a sezione ridotta	centro strada
N9-I28	Strada Provinciale Villarboit - San Giacomo Vercellese SP58	Scavo a sezione ridotta	centro strada
I28-I29	Strada Provinciale Villarboit - San Giacomo Vercellese SP58	Scavo a sezione ridotta	centro strada
I29-N10	Strada Provinciale Villarboit - San Giacomo Vercellese SP58	Scavo a sezione ridotta	centro strada
N10-M1	Strada Provinciale Villarboit - San Giacomo Vercellese SP58	Scavo a sezione ridotta	centro strada
M1-I30	Strada Provinciale Villarboit - San Giacomo Vercellese SP58	Scavo a sezione ridotta	centro strada
I30-N11	Strada Vicinale	Scavo a sezione ridotta	centro strada
N11-N12	Strada Vicinale	Scavo a sezione ridotta	centro strada
N12-N13	Strada Vicinale	Scavo a sezione ridotta	centro strada
N13-N14	Strada Vicinale Strada Comunale	Scavo a sezione ridotta	centro strada

StepUp
Perimetro impianto FV
Collegamento progetto
Metanodotto
Giunto inizio ponte
Piede Canale
Recinzione Autostrada
Strada Sterrata 2
Binario2
Binario1
Pozzo
Piede Pilone
Marciapiede
Strada Via Buronzo
Ponte
Sommità Canale
Fondo Canale
Strada Sterrata
Strada Rip
Strada
Edificato
Strade Provinciali
Specchio d'acqua
Area bagnata di corso d'acqua
Affioramento naturale dell'acqua
Corso d'acqua naturale
Condotta
Drenaggi Superficiali
Elemento idrico
Canale

N

0 0,23 0,45 0,9 Chilometri

COMUNE DI MASSERANO

PROVINCIA DI BIELLA

IMPIANTO SOLARE AGRIVOLTAICO DA 54,77 MWp

Richiesta di rilascio di provvedimento autorizzatorio unico regionale per la costruzione e l'esercizio di impianti di produzione di energia elettrica alimentati da fonti rinnovabili ai sensi dell'art. 27 bis D.lgs. n.152/2006

IMMOBILE	Località Martinella Foglio 58 - 63 Mappali vari	
PROGETTO **PROVVEDIMENTO AUTORIZZATORIO UNICO REGIONALE (PAUR)**	OGGETTO **TAV21 - Riferimenti topografici e amministrativi linea di collegamento**	SCALA **1:25000**
REVISIONE - DATA	VERIFICATO	APPROVATO
REV.00 - 29/06/2022		
IL RICHIEDENTE	ELLOMAY SOLAR ITALY SEVEN S.R.L. 39100 Bolzano - Via Sebastian Altmann 9 FIRMA	ellomay CAPITAL LIMITED
IL PROGETTISTA	Ing. Riccardo Valz Gris FIRMA	
TEAM DI PROGETTO	Ing. Francesca Imbrogno Studio Ing. Valz Gris 20124 Milano - Citycenter Regus - Via Lepetit 8/10 Tel. +39 02 0069 6321 13900 Biella - Via Repubblica 41 Tel. +39 015 32838 - Fax +39 015 30878	valzgris