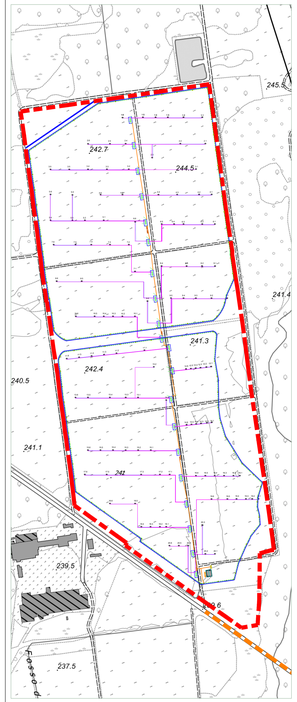

Dettaglio A - Scala 1:3500

Per una lettura più chiara del dettaglio A si rimanda alla TAV07-Divisione sottocampi impianto

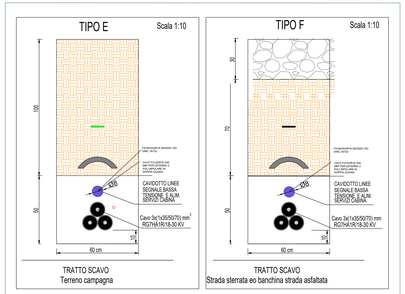

Scavi interni all'impianto

LEGENDA SCAVO MT	
SIMBOLO	TOPOLOGICO
	Cavo 3x(1x50/70/95) mm² RG7H1R/18/30 KV
	Tegolino protezione
	Nastro monitore
	Pozzolana
	Terreno Risulta

LEGENDA PLANIMETRIA	
	Perimetro catastale
	Percorso scavo MT+BT +segnale
	Percorso BT: da inverter in CC
	Linee cavi BT: linea bus segnali con linea 220V per azionamenti tracker (3x12 mm2)
	Linea illuminazione (220 V 3x10 mm2+AVC telecamera)
	Percorso AT
	Cabina di consegna
	Container
	Cabina di campo fotovoltaico
	Palo illuminazione con telecamera di sorveglianza
	Cabina di trasformazione

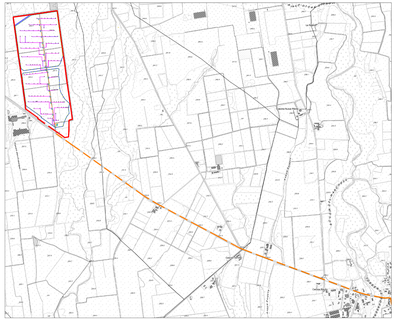

Dettaglio B - Scala 1:15000



LEGENDA SCAVO MT - 3 TERNE	
SIMBOLO	TIPOLOGICO
	TERNA A TREFOLIO Cavo 3x(1x185/240) 18/30 kV - 3 x 0 x 400 mm2
	Corda di rame
	Nastro monitore
	Sabbia vagliata
	Tappetino d'usura
	Terreno Risulta
	Binder
	Geonix
	Lastre prefettive

Scavi esterni MT all'impianto

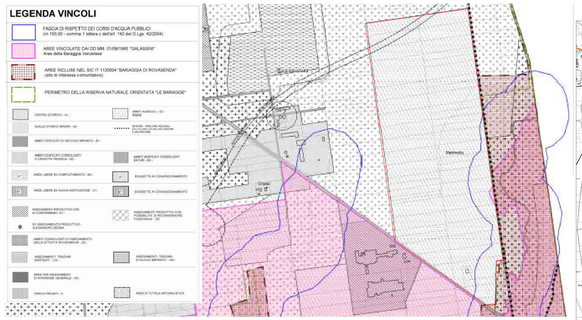

Piano Regolatore Generale comunale di Masserano approvato con D.G.R. n. 54-2488 del 23/01/2015

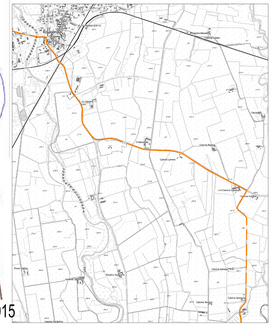

Dettaglio C - Scala 1:15000

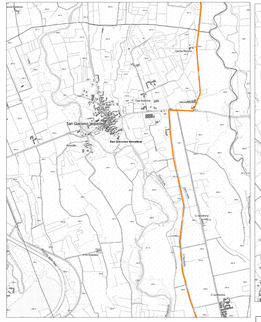

Dettaglio D - Scala 1:15000

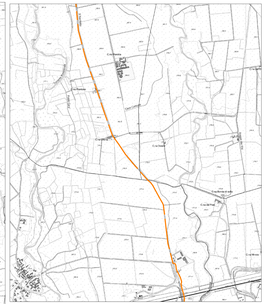

Dettaglio E - Scala 1:15000

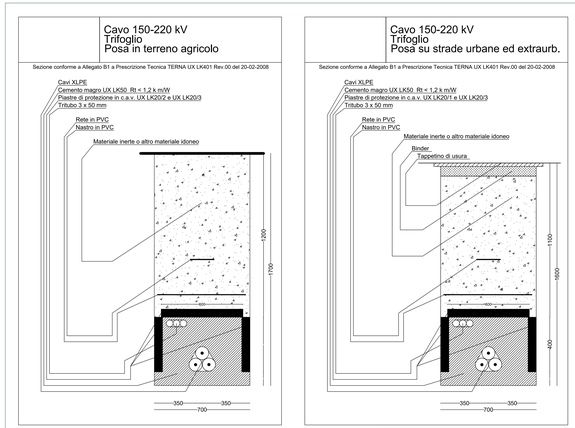

Scavi esterni AT all'impianto

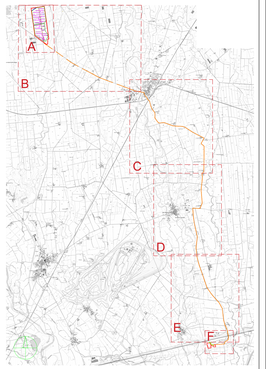

Scala 1:50000

CABINA DI CONSEGNA

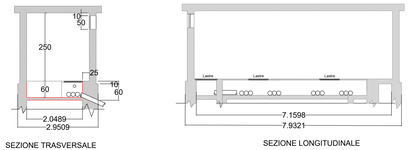

All'interno del progetto è presente: n. 1 cabine di consegna

Particolare basamento cabina di consegna - Scala 1:50

CABINA DI SMISTAMENTO

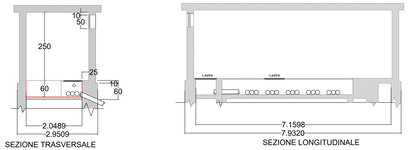

All'interno del progetto sono presenti: n. 4 cabine di smistamento

Particolare basamento cabina di smistamento - Scala 1:50

CABINA DI TRASFORMAZIONE

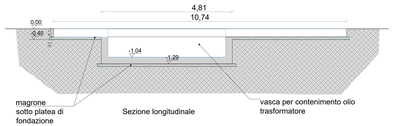

All'interno del progetto sono presenti: n. 20 cabine di trasformazione
In sezione trasversale la cabina misura 3m

Particolare basamento cabina di trasformazione - Scala 1:50

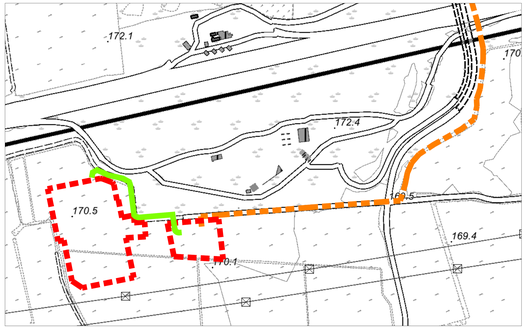

Dettaglio F - Scala 1:2500

COMUNE DI MASSERANO

PROVINCIA DI BIELLA

IMPIANTO SOLARE AGRIVOLTAICO DA 54,77 MWp

Richiesta di rilascio di provvedimento autorizzativo unico regionale per la costruzione e l'esercizio di impianti di produzione di energia elettrica alimentati da fonti rinnovabili ai sensi dell'art. 27 bis D.lgs. n. 152/2006

IMMOBILE	Località Martinella Foglio 58 - 63 Mappali vari	
PROGETTO **PROVVEDIMENTO AUTORIZZATORIO UNICO REGIONALE (PAUR)**	OGGETTO **TAV22: Piano preliminare rocce da scavo**	SCALA **1:10 - 1:50 - 1:2500** **1:15000 - 1:50000**
REVISIONE - DATA	VERIFICATO	APPROVATO
REV.00 - 06/09/2021		
IL RICHIEDENTE	ELLOMAY SOLAR ITALY SEVEN S.R.L. 39100 Bolzano - Via Sebastian Altmann 9 FIRMA	ellomay A STRONG ENERGY TEAM
IL PROGETTISTA	Ing. Riccardo Valz Gris FIRMA	
TEAM DI PROGETTO	Ing. Francesca Imbrogno Studio Ing. Valz Gris 20124 Milano - Cityporter Regus - Via Lepetit 8/10 Tel. +39 02 0969 6321 13900 Biella - Via Repubblica 41 Tel. +39 015 32836 - Fax +39 015 30878	valzgris