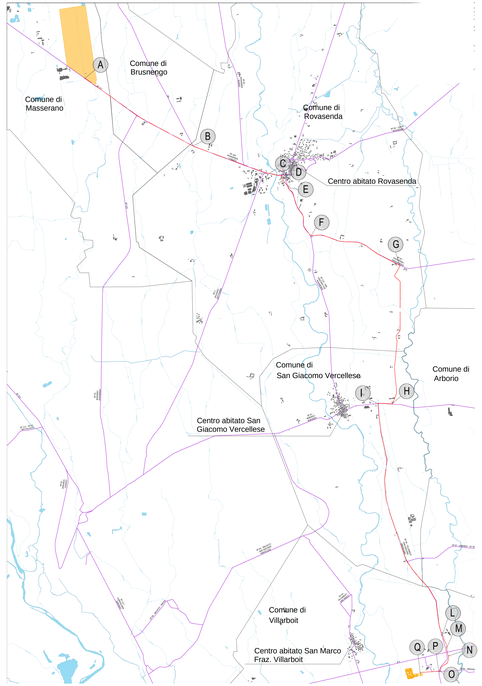

Planimetria generale linea di collegamento cavidotto con dettagli amministrativi strade

LEGENDA
DETTAGLI AMMINISTRATIVI STRADE

CAVO MT	lunghezza (m) fino alla ST
	15880.38

PUNTO / TRATTO	DESCRIZIONE	PROVINCIA
A	Partenza dall'impianto del cavidotto MT	BI
A - B	Strada Provinciale San Giacomo – Rovasenda SP317	BI
B	Cantiere di Provenza	VC
B - C	Strada Provinciale Rovasenda – Cossato SP39	VC
C - D	Strada Provinciale Balugola - Gattinara SP3	VC
D - E	Strada Provinciale San Giacomo Vercellese – Rovasenda SP110	VC
E	Rete Ferroviaria Italiana	VC
E - F	Strada Provinciale San Giacomo Vercellese – Rovasenda SP110	VC
F - G	Strada Provinciale Rovasenda – Ornavasso SP65	VC
G - H	Strada Comunale / Vicinale	VC
H - I	Strada Provinciale Arborio – Buronzo SP81	VC
I - L	Strada Provinciale Villarboit – San Giacomo Vercellese SP58	VC
L - M	Strada Comune / Vicinale	VC
M - N	Autostrada Torino – Trieste A4	VC
N	Rete Ferroviaria Italiana	VC
N - O	Strada Comunale / Vicinale	VC
O - P	Strada Provinciale Villarboit – San Giacomo Vercellese SP58	VC
P - Q	Strada Comunale / Vicinale	VC
Q	Arrivo linea MT alla StepUp	VC

Le informazioni relative ai tratti di strada gestiti dall'Amministrazione provinciale di Biella e dall'Amministrazione provinciale di Vercelli sono tratte rispettivamente dai documenti "Consistenza del demanio e classificazione delle strade provinciali" e "Classificazione e numerazione delle strade provinciali (aggiornamento Novembre 2014)".
Tali documenti contengono l'elenco generale delle strade provinciali relative a:

- Per la Provincia di Biella:
  - Deliberazione Consiglio Provinciale di Vercelli n. 933 del 04/3/1995
  - Deliberazione Consiglio Provinciale di Vercelli n. 683 del 04/10/1993
  - Deliberazione del Commissario Governativo di Biella n. 8 del 27/04/1995
  - Deliberazione della Giunta Provinciale di Biella n. 645 del 23/12/1997
  - Successive variazioni per dismissione o acquisizione
- Per la Provincia di Vercelli:
  - Deliberazione della Giunta Provinciale n. 131 del 27/11/2014

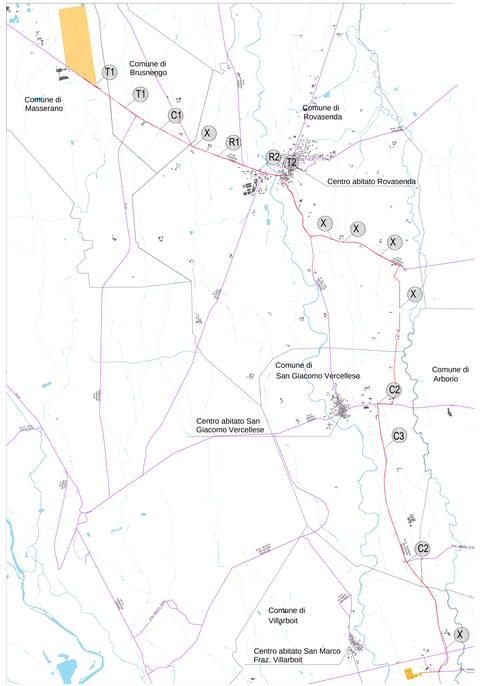

Planimetria generale linea di collegamento cavidotto con riferimenti idrografici

LEGENDA
IDROGRAFIA

CAVO MT	lunghezza (m) fino alla ST
	15880.38

PUNTO	DESCRIZIONE	COMPETENZA
T1	Torrente Guardalone	Regione Piemonte
T2	Torrente Rovasenda	Regione Piemonte
R1	Roggia Bardesa	Consorzio Baraggia
R2	Roggia del Marchese	Consorzio Baraggia
C1	Canale Rio – Valverse	Consorzio Baraggia
C2	Canale Il Naviloitto	Consorzio Baraggia
C3	Cavo Isole	Consorzio Baraggia
X	Canale senza denominazione ufficiale riscontrato	Consorzio Baraggia

Le denominazioni relative ai corsi idrici sono state ricavate dagli elaborati cartografici del Ppr approvati con Deliberazione del Consiglio Regionale n. 233-3536 del 3 ottobre 2017.

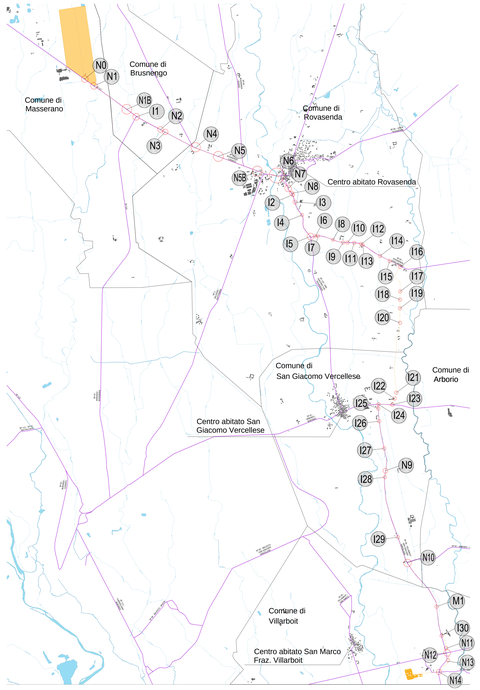

Planimetria generale linea di collegamento cavidotto con interferenze

LEGENDA
DETTAGLI INTERFERENZE

CAVO MT	lunghezza (m) fino alla ST
	15880.38

PUNTO	DESCRIZIONE
INTERFERENZE CON TAVOLE DI DETTAGLIO	
N0	Canale
N1	Canale, passaggio del Torrente Guardalone
N1B	Canale, passaggio del Torrente Guardalone
N2	Canale, passaggio del canale Rio - Valverse
N3	Canale
N4	Canale, passaggio del canale senza denominazione riscontrato
N5	Canale, passaggio della Roggia Bardesa
N5B	Canale, passaggio della Roggia del Marchese
N6	Ponte di Rovasenda
N7	Rete Ferroviaria
N8	Galleria
N9	Canale
N10	Canale, passaggio del Canale Il Naviloitto
N11	Canale, passaggio del canale senza denominazione riscontrato
N12	Autostrada A4
N13	Canale
N14	Canale
INTERFERENZE MINORI	
I1	Canale
I2	Canale
I3	Canale
I4	Canale
I5	Canale
I6	Canale
I7	Canale
I8	Canale, passaggio del canale senza denominazione riscontrato
I9	Canale, passaggio del canale senza denominazione riscontrato
I10	Canale
I11	Canale
I12	Canale
I13	Canale
I14	Canale
I15	Canale
I16	Canale
I17	Canale
I18	Canale
I19	Canale, passaggio del canale senza denominazione riscontrato
I20	Canale
I21	Canale
I22	Canale
I23	Canale
I24	Canale, passaggio del Canale Il Naviloitto
I25	Canale
I26	Canale
I27	Canale, con passaggio del Cavo Isole
I28	Canale
I29	Canale
I30	Canale
INTERFERENZE METANODOTTI	
M1	Metanodotto

Le informazioni sulle interferenze sono state rilevate grazie a rilievi topografici.

- StepUp
- Perimetro impianto PV
- Collegamento progetto
- Metanodotto
- Giunto inizio ponte
- Piede Canale
- Recinzione Autostrada
- Strada Sterrata 2
- Binario2
- Binario1
- Pozzo
- Piede Pilone
- Marciapiede
- Strada Via Buronzo
- Ponte
- Sommità Canale
- Fondo Canale
- Strada Sterrata
- Strada Rip
- Strada
- Edificato
- Strade Provinciali
- Specchio d'acqua
- Area bagnata di corso d'acqua
- Affioramento naturale dell'acqua
- Corso d'acqua naturale
- Condotta
- Drenaggi Superficiali
- Elemento idrico
- Canale

N

0 0,23 0,45 0,9 Chilometri

COMUNE DI MASSERANO

PROVINCIA DI BIELLA

IMPIANTO SOLARE AGRIVOLTAICO DA 56,28 MWp

Richiesta di rilascio di provvedimento autorizzativo unico regionale per la costruzione e l'esercizio di impianti di produzione di energia elettrica alimentati da fonti rinnovabili ai sensi dell'art. 27 lea D.lgs. n. 152/2006

IMMOBILE	Località Martinella Foglio 58 - 63 Mappali vari	
PROGETTO **PROVVEDIMENTO AUTORIZZATORIO UNICO REGIONALE (PAUR)**	OGGETTO **TAV21 - Riferimenti topografici e amministrativi linea di collegamento**	SCALA **1:25000**
REVISIONE - DATA	VERIFICATO	APPROVATO
REV.00 - 24/09/2021		
IL RICHIEDENTE	ELLOMAY SOLAR ITALY SEVEN S.R.L. 39100 Bolzano - Via Sebastian Altmann 9 FIRMA	ellomay CAPITAL MARKETS
IL PROGETTISTA	Ing. Riccardo Valz Gris FIRMA	
TEAM MANAGEMENT	Ing. Francesca Imbongno Studio Ing. Valz Gris 20124 Milano - Cityporter Regus - Via Lepetit 8/10 Tel. +39 02 0969 6321 12100 Cuneo - Piazza Repubblica 41 Tel. +39 015 32638 - Fax +39 015 30678	valzgris

COPYRIGHT - Studio Ing. Valz Gris - P.I. 02783510046