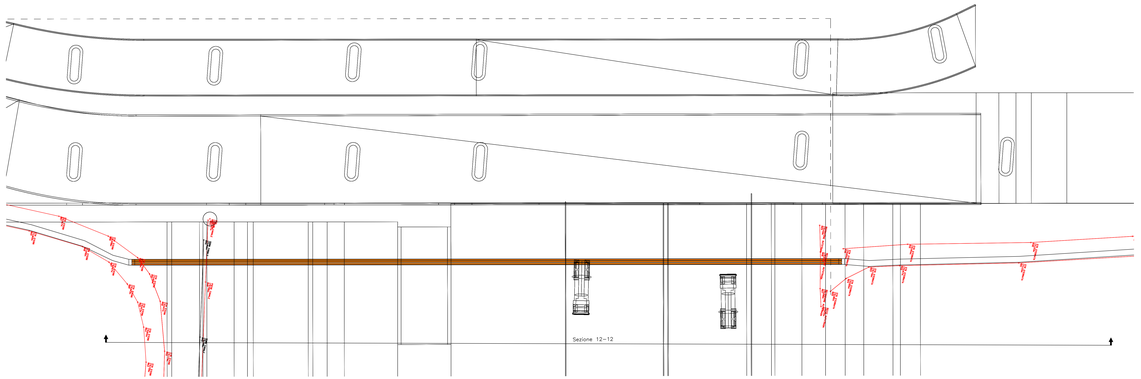

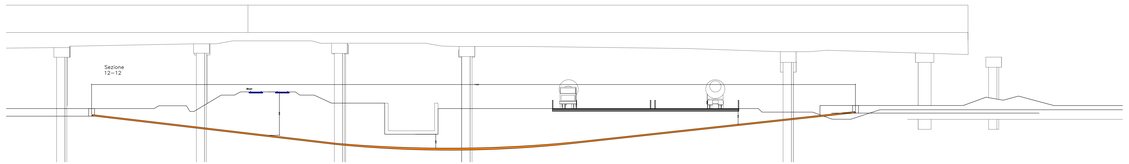





Nodo 12 - Scala 1:500

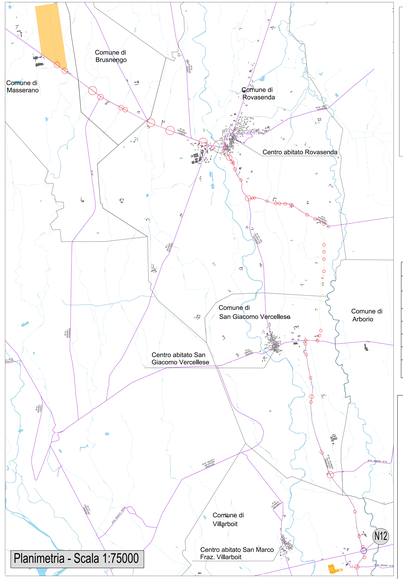

Planimetria - Scala 1:75000

StepUp
Perimetro impianto FV
Collegamento progetto
Metanodotto
Giunto inizio ponte
Piede Canale
Recinzione Autostrada
Strada Sterrata 2
Binario2
Binario1
Pozzo
Piede Pilone
Marciapiede
Strada Via Buronzo
Ponte
Sommità Canale
Fondo Canale
Strada Sterrata
Strada Rip
Strada
Edificato
Strade Provinciali
Specchio d'acqua
Area bagnata di corso d'acqua
Affioramento naturale dell'acqua
Corso d'acqua naturale
Condotta
Drenaggio Superficiali
Elemento idrico
Canale

N
0 0,23 0,45 0,9 Chilometri

LEGENDA SCAVO MT - 3 TERNE			
SIMBOLO	TIPOLOGICO	SIMBOLO	TIPOLOGICO
	TERNA A TRIFOGLIO Cavi unipolari ARE4H5E 18/30 kV - 3 x (1 x 400 mm2)		Terreno Risulta
	Corda di rame		Binder
	Nastro monitore		Geotrio
	Sabbia vagliata		Lastre protettive
	Tappetino d'usura		Interferenza
	Passaggio dei tubi con tecnologia tro ds| 0,2 m DN		Interferenza particolare tavola

TIPO B



FINO A 3 TERNE
Strada sterrata o banchina di strada asfaltata Scala 1:10

TIPO C



FINO A 3 TERNE
Strada asfaltata Scala 1:10

COMUNE DI MASSERANO

PROVINCIA DI BIELLA

IMPIANTO SOLARE AGRIVOLTAICO DA 56,28 MWp

Richiesta di rilascio di provvedimento autorizzativo unico regionale per la costruzione e l'esercizio di impianti di produzione di energia elettrica alimentati da fonti rinnovabili ai sensi dell'art. 27 lbis D.Lgs. n. 152/2006

IMMOBILE	Località Martinella Foglio 58 - 63 Mappali vari	
PROGETTO **PROVVEDIMENTO AUTORIZZATORIO UNICO REGIONALE (PAUR)**	OGGETTO **TAV21b-Particolare interferenza n. 6**	SCALA **1:500** **1:75000**
REVISIONE - DATA	VERIFICATO	APPROVATO
REV.00 - 20/06/2021		
IL RICHIEDENTE: FIRMA	ELLOMAY SOLAR ITALY SEVEN S.R.L. 39100 Bolzano - Via Sebastian Altmann 9	ellomay capital
IL PROGETTISTA FIRMA	Ing. Riccardo Valz Gris	
TEAM DI PROGETTO	Ing. Francesca Imbrogno Studio Ing. Valz Gris 20124 Milano - Cityenter Regus - Via Lepetit 8/10 Tel.: +39 02 0069 6321 13900 Biella - Via Lamarmora 41 Tel.: +39 015 32638 - Fax: +39 015 30878	valzgris