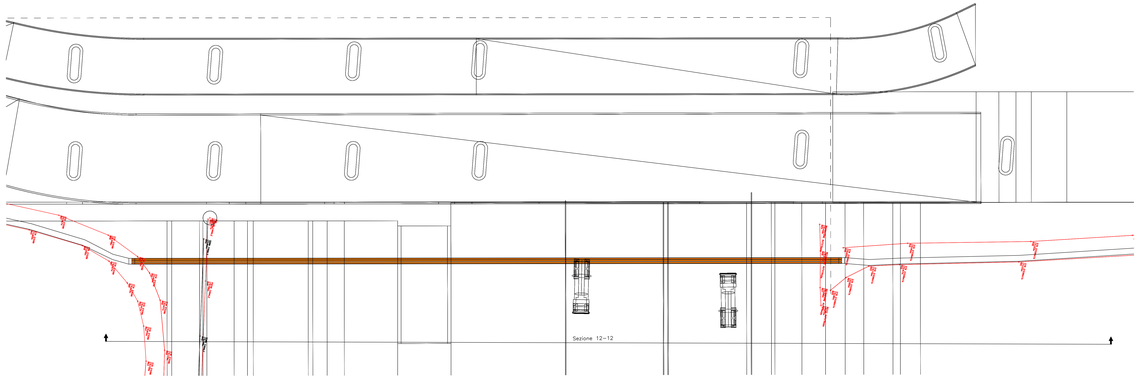

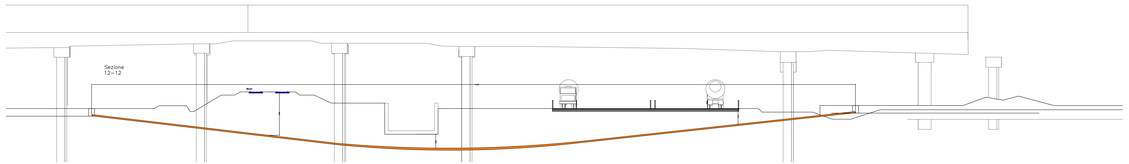





Nodo 12 - Scala 1:500

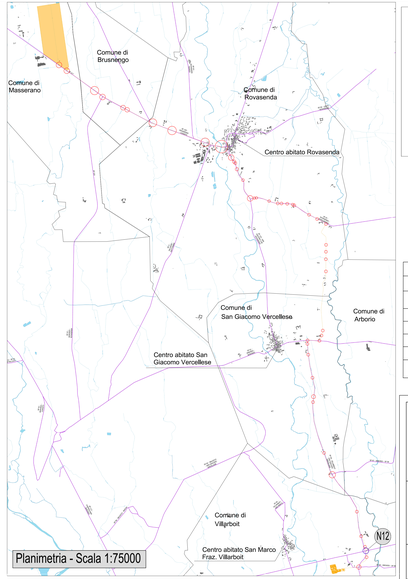

Planimetria - Scala 1:75000

- StepUp
- Perimetro impianto FV
- Collegamento progetto
- Metanodotto
- Giunto inizio ponte
- Piede Canale
- Recinzione Autostrada
- Strada Sterrata 2
- Binario2
- Binario1
- Pozzo
- Piede Pilone
- Marciapiede
- Strada Via Buronzo
- Ponte
- Sommità Canale
- Fondo Canale
- Strada Sterrata
- Strada Rip
- Strada
- Edificato
- Strade Provinciali
- Specchio d'acqua
- Area bagnata di corso d'acqua
- Affioramento naturale dell'acqua
- Corso d'acqua naturale
- Condotta
- Drenaggio Superficiali
- Elemento idrico
- Canale

N 0 0,23 0,45 0,9 Chilometri

LEGENDA SCAVO MT - 3 TERNE			
SIMBOLO	TIPOLOGICO	SIMBOLO	TIPOLOGICO
	TERNA A TRIFOGLIO Cavi unipolari ARE4H5E 18/30 KV - 3 x (1 x 400 mm2)		Terreno Risulta
	Corda di traino		Binder
	Nastro monitore		Geotrio
	Sabbia vagliata		Lastre protettive
	Tappetino d'usura		Interferenza
	Passaggio dei tubi con tecnologia no dig 0,2 m DN		Interferenza particolare tavola

COMUNE DI MASSERANO

PROVINCIA DI BIELLA

IMPIANTO SOLARE AGRIVOLTAICO DA 56,28 MWp

Richiesta di rilascio di provvedimento autorizzativo unico regionale per la costruzione e l'esercizio di impianti di produzione di energia elettrica alimentati da fonti rinnovabili ai sensi dell'art. 27 bis D.Lgs. n. 152/2006

IMMOBILE	Località Martinella Foglio 58 - 63 Mappali vari	
PROGETTO **PROVVEDIMENTO AUTORIZZATORIO UNICO REGIONALE (PAUR)**	OGGETTO **TAV21b-Particolare interferenza n. 6**	SCALA **1:500** **1:500** **1:75000**
REVISIONE - DATA	VERIFICATO	APPROVATO
REV.00 - 20/06/2021		
IL RICHIEDENTE	ELLOMAY SOLAR ITALY SEVEN S.R.L. 39100 Bolzano - Via Sebastian Altmann 9 FIRMA	ellomay capital
IL PROGETTISTA	Ing. Riccardo Valz Gris FIRMA	
TEAM DI PROGETTAZIONE	Ing. Francesca Imbrogno Studio Ing. Valz Gris 20124 Milano - Cityporter Regus - Via Lepetit 8/10 Tel.: +39 02 0069 6321 13900 Biella - Via Lamarmora 41 Tel.: +39 015 32638 - Fax: +39 015 30878	valzgris

Copia di un original firmato digitalmente presso la Società Proponente