Dettaglio A - Scala 1:3500

Per una lettura più chiara del dettaglio A si rimanda alla TAV07-Divisione sottocampi impianto

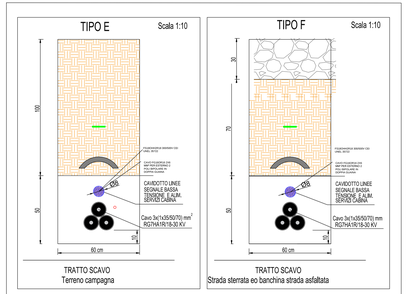


Scavi interni all'impianto

| LEGENDA SCAVO MT | |
|---|---|
| SIMBOLO | TOPOLOGICO |
| | Cavo 3x(1x50/70/95) mm² RG7H1R15-0,6/1 KV |
| | Tegolino protezione |
| | Nastro monitore |
| | Pozzolana |
| | Terreno Risulta |

| LEGENDA PLANIMETRIA |
|---|
| Perimetro catastale |
| Percorso scavo MT+BT +segnale |
| Percorso BT: da inverter in CC |
| Linee cavi BT: linea bus segnali con linea 220V per azionamenti tracker (3x12 mm2) |
| Linea illuminazione (220 V 3x10 mm2+4kVC telecamera) |
| Cabina di consegna |
| Container |
| Cabina di campo fotovoltaico |
| Palo illuminazione con telecamera di sorveglianza |
| Cabina di trasformazione |

Dettaglio B - Scala 1:15000

Dettaglio C - Scala 1:15000

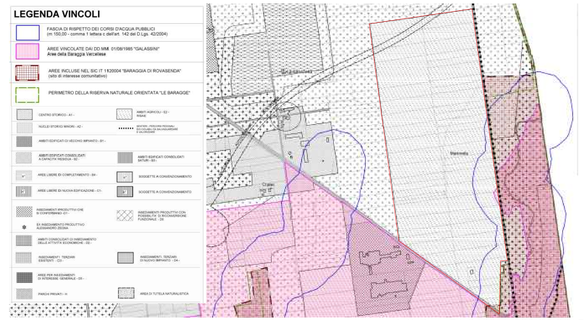


Piano Regolatore Generale comunale di Masserano approvato con D.G.R. n. 54-2488 del 23/01/2015

Dettaglio D - Scala 1:15000

Dettaglio E - Scala 1:15000

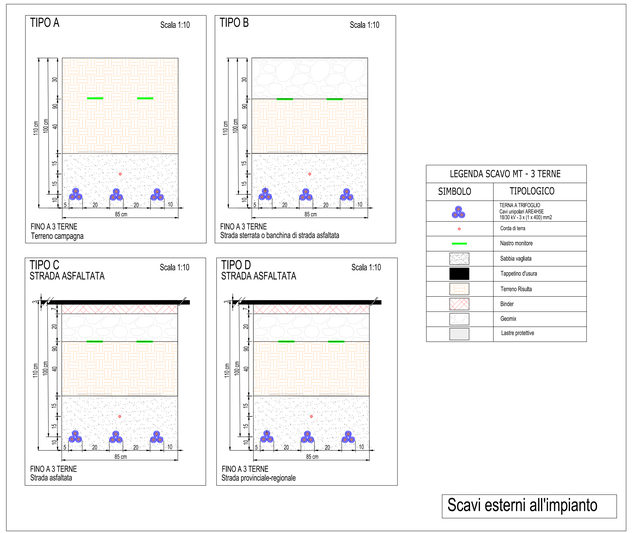


| LEGENDA SCAVO MT - 3 TERNE | |
|---|---|
| SIMBOLO | TIPOLOGICO |
| | TERNA A TRIFOGLIO Cavi unipolari ARE4H5E 18/30 kV - 3 x (1 x 400) mm2 |
| | Conta di terra |
| | Nastro monitore |
| | Sabbia vagliata |
| | Tappetino d'usura |
| | Terreno Risulta |
| | Binder |
| | Geomix |
| | Lastre protettive |

Scavi esterni all'impianto

Scala 1:50000

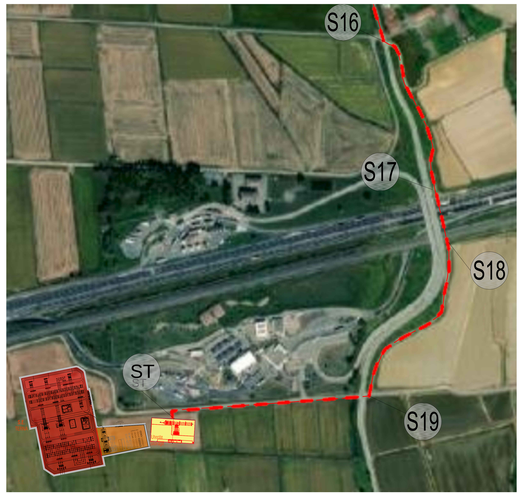


Dettaglio F - Scala 1:2500

## CABINA DI CONSEGNA

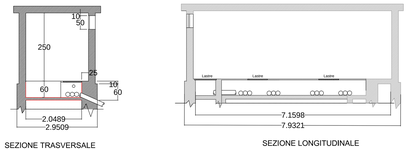


All'interno del progetto è presente: n. 1 cabine di consegna

Particolare basamento cabina di consegna - Scala 1:50

## CABINA DI SMISTAMENTO

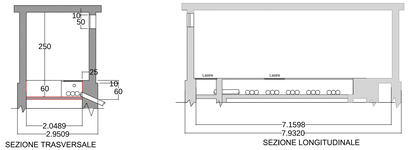


All'interno del progetto sono presenti: n. 4 cabine di smistamento

Particolare basamento cabina di smistamento - Scala 1:50

## CABINA DI TRASFORMAZIONE

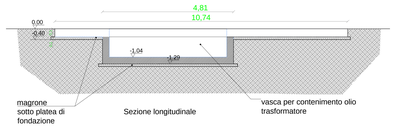


All'interno del progetto sono presenti: n. 20 cabine di trasformazione
In sezione trasversale la cabina misura 3m

Particolare basamento cabina di trasformazione - Scala 1:50

COMUNE DI MASSERANO

PROVINCIA DI BIELLA

**IMPIANTO SOLARE AGRIVOLTAICO DA 56,28 MWp**

Richiesta di rilascio di provvedimento autorizzatorio unico regionale per la costruzione e l'esercizio di impianti di produzione di energia elettrica alimentati da fonti rinnovabili ai sensi dell'art. 27 bis D.lgs. n.152/2006

| | | |
|---|---|---|
| IMMOBILE | Località Martinella<br>Foglio 58 - 63 Mappali vari | |
| PROGETTO<br>**PROCEDIMENTO AUTORIZZATORIO UNICO REGIONALE (PAUR)** | OGGETTO<br>**TAV21-Piano preliminare rocce da scavo** | SCALA<br>**1:10 - 1:50 - 1:2500 1:15000 - 1:50000** |
| REVISIONE - DATA | VERIFICATO | APPROVATO |
| REV.00 - 06/09/2021 | | |
| | | |
| | | |
| IL RICHIEDENTE | ELLOMAY SOLAR ITALY SEVEN S.R.L.<br>39100 Bolzano - Via Sebastian Altmann 9<br>FIRMA | ellomay capital ltd |
| IL PROGETTISTA | Ing. Riccardo Valz Gris<br>FIRMA | |
| TEAM PROGETTUALE | Ing. Francesca Imbrogno<br>Studio Ing. Valz Gris<br>20124 Milano - Cavalcavie Regus - Via Lapetit 8/10<br>Tel. +39 02 0069 6323<br>13900 Biella - Via Repubblica 41<br>Tel. +39 015 328368 - Fax +39 015 308678 | valzgris |