Dettaglio A - Scala 1:3500

Per una lettura più chiara del dettaglio A si rimanda alla TAV07-Divisione sottocampi impianto

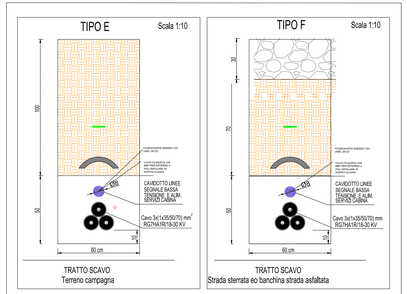

Scavi interni all'impianto

LEGENDA SCAVO MT	
SIMBOLO	TOPOLOGICO
	Cavo 3x(1x50/70)6) mm² RG7H1R15-3x.XV
	Tegolino protezione
	Nastro monitore
	Pozzolana
	Terreno Risulta

LEGENDA PLANIMETRIA
Perimetro catastale
Percorso scavo MT+BT +segnale
Percorso BT: da inverter in CC
Linee cavi BT: linea bus segnali con linea 220V per azionamenti tracker (3x12 mm2)
Linea illuminazione (220 V 3x10 mm2+4kVC telecamera)
Cabina di consegna
Container
Cabina di campo fotovoltaico
Palo illuminazione con telecamera di sorveglianza
Cabina di trasformazione

Dettaglio B - Scala 1:15000

Dettaglio C - Scala 1:15000

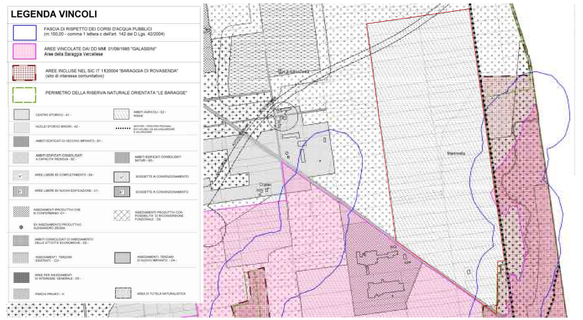

Piano Regolatore Generale comunale di Masserano approvato con D.G.R. n. 54-2488 del 23/01/2015

Dettaglio D - Scala 1:15000

Dettaglio E - Scala 1:15000

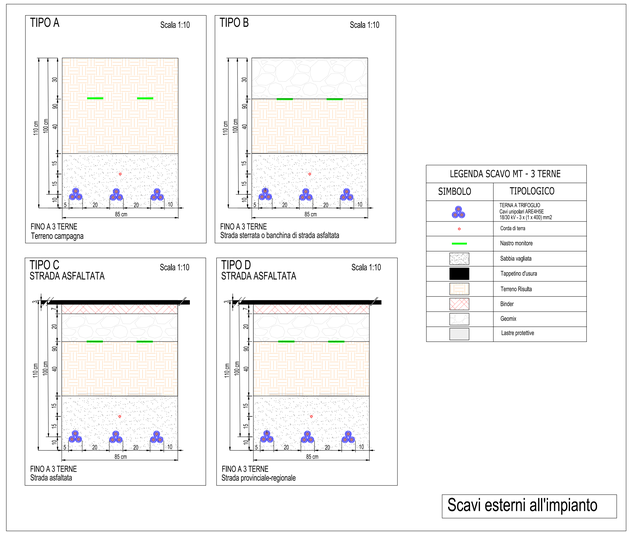

LEGENDA SCAVO MT - 3 TERNE	
SIMBOLO	TIPOLOGICO
	TERNA A TRIFOGLIO Cavi unipolari ARE4H5E 18/30 kV - 3 x (1 x 400) mm2
	Conta di terra
	Nastro monitore
	Sabbia vagliata
	Tappetino d'usura
	Terreno Risulta
	Binder
	Geomix
	Lastre protettive

Scavi esterni all'impianto

Scala 1:50000

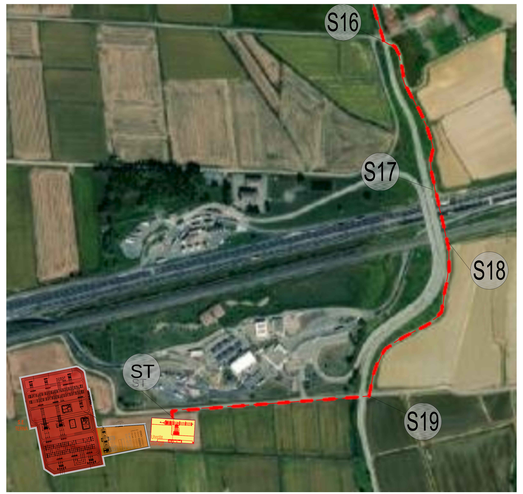

Dettaglio F - Scala 1:2500

CABINA DI CONSEGNA

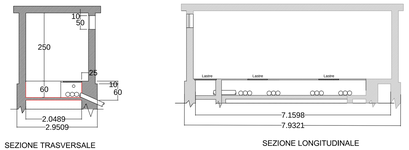

All'interno del progetto è presente: n. 1 cabine di consegna

Particolare basamento cabina di consegna - Scala 1:50

CABINA DI SMISTAMENTO

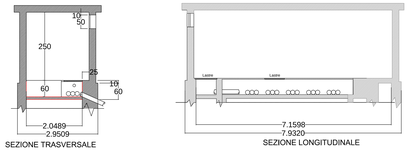

All'interno del progetto sono presenti: n. 4 cabine di smistamento

Particolare basamento cabina di smistamento - Scala 1:50

CABINA DI TRASFORMAZIONE

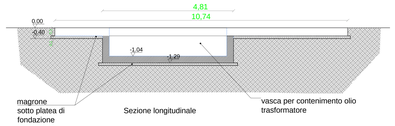

All'interno del progetto sono presenti: n. 20 cabine di trasformazione
In sezione trasversale la cabina misura 3m

Particolare basamento cabina di trasformazione - Scala 1:50

COMUNE DI MASSERANO

PROVINCIA DI BIELLA

IMPIANTO SOLARE AGRIVOLTAICO DA 56,28 MWp

Richiesta di rilascio di provvedimento autorizzativo unico regionale per la costruzione e l'esercizio di impianti di produzione di energia elettrica alimentati da fonti rinnovabili ai sensi dell'art. 27 bis D.lgs. n.152/2006

IMMOBILE	Località Martinella Foglio 58 - 63 Mappali vari	
PROGETTO **PROVVEDIMENTO AUTORIZZATORIO UNICO REGIONALE (PAUR)**	OGGETTO **TAV21-Piano preliminare rocce da scavo**	SCALA **1:10 - 1:50 - 1:2500 1:15000 - 1:50000**
REVISIONE - DATA	VERIFICATO	APPROVATO
REV.00 - 06/09/2021		
IL RICHIEDENTE	ELLOMAY SOLAR ITALY SEVEN S.R.L. 39100 Bolzano - Via Sebastian Altmann 9 FIRMA	ellomay capital ltd
IL PROGETTISTA	Ing. Riccardo Valz Gris FIRMA	
TEAM PROGETTUALE	Ing. Francesca Imbrogno Studio Ing. Valz Gris 20124 Milano - Cavalcavie Regus - Via Lapetit 8/10 Tel. +39 02 0069 6323 13900 Biella - Via Repubblica 41 Tel. +39 015 32838 - Fax +39 015 308678	valzgris

Copyright © Studio Ing. Valz Gris - Vietata la riproduzione anche parziale