


**CAVA "EX VIABIT S.P.A." - IN LOCALITA' VALLEDORA**  
 Autorizzata con Determinazione della Provincia di Biella - Settore Tutela Ambientale - n°4021 del 04.12.2007 e  
 con Determinazione di Proroga - Provincia di Biella - n°1273 28/11/2017



**AMPLIAMENTO E COMPLETAMENTO DEL PROGETTO  
 DI COLTIVAZIONE E RECUPERO AMBIENTALE**

L.R. 14 dicembre 1998 n° 40 s.m.i. - L.R. 23/2016

TAV.: **01B**

**Planimetria con fotografici**

- Ubicazione punti ripresa  
 - Riprese fotografiche integrative

Scala 1 : 2.000.-

COMMITTENTE:



**GREEN CAVE** S.p.A.  
 A SOCIO UNICO  
 Sede Legale e Amministrativa:  
 35129 Padova (PD) - Via Prima Strada, 35C  
 Tel. 049 76.27.501 - Email: [cad@gruppocondio.it](mailto:cad@gruppocondio.it)  
 PEC: [greencave@legalmail.it](mailto:greencave@legalmail.it)  
 Cap.Soc. € 90.000 i.v. - Reg. Impr. PD-323168  
 CF e P.IVA 03615790288

Sedi operative:  
 Cava e recupero inerti  
 13045 Santhà (VC) - loc. Cascina La Mandria  
 Tel. 0181 93.95.53 - Email: [greencave@gruppocondio.it](mailto:greencave@gruppocondio.it)  
 Cava inerti  
 13851 Cavaglia (BI) - loc. Valledora  
 Tel. 345 145.0000 - Email: [greencave@gruppocondio.it](mailto:greencave@gruppocondio.it)



PROGETTISTI:

Studio associato di Ingegneria e Geologia  
 Dott. Geologo Elio Vanoni  
 Dott. Ing. Massimiliano Vanoni  
 Dott.ssa Roberta Mandelli  
 Geom. Daniele Berretta



Casarsa/Hot (VC), Via S. Cecilia 1 - Tel. 0165/252925  
 e-mail [info@geotecnologie.com](mailto:info@geotecnologie.com) www.geotecnologie.com

PROGETTISTI:

**Ing. Fabrizio Ruffino**  
 -P.zza Vittorio Veneto 22 SANTHA(Ve)  
 -tel. 0161031781/3395781632/fax.0161990150







PROGETTISTI:

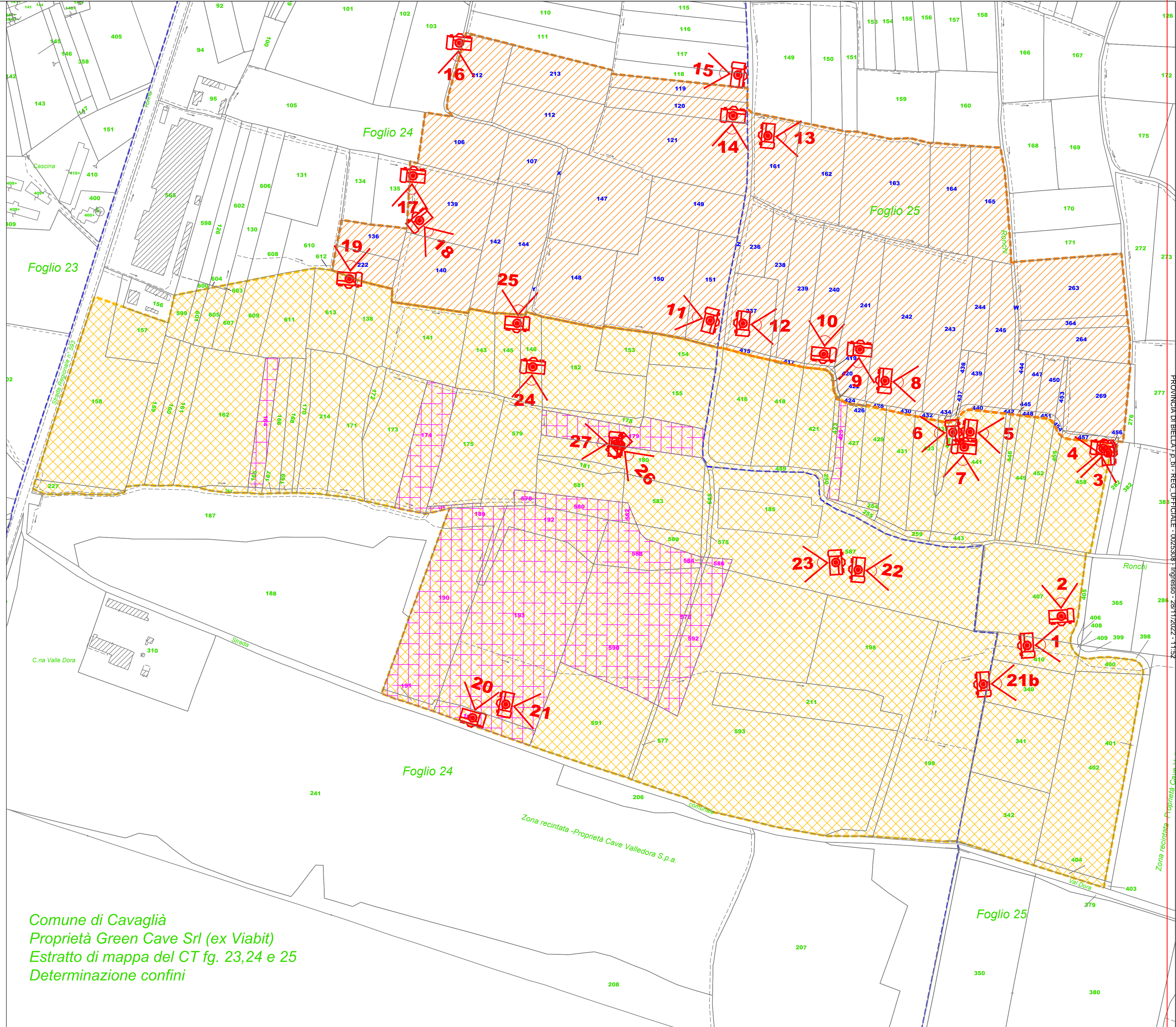

**Dr. Agr. Giulio Monti**  
 -Vicolo Pizzo 1  
 -13866 Viverone

Stesura : Novembre 2022

Revisione 1 :

**Legenda**

-  Area di cava autorizzata (s=308.521 m<sup>2</sup>)
-  Area di ampliamento/intervento (s=146.322 m<sup>2</sup>)
-  Mappali in disponibilità e di intervento
-  Mappali ceduti in proprietà al comune mantenendo l'usufrutto ai fini estrattivi
-  Limite fogli catastali
-  Punti presa foto



Comune di Cavaglia  
 Proprietà Green Cave Srl (ex Viabit)  
 Estratto di mappa del CT fg. 23,24 e 25  
 Determinazione confini