

Minerali Industriali S.r.l.

SEDE LEGALE ED AMMINISTRATIVA P.zza M.Liberta', 4 28100 NOVARA

PROGETTO

Miglioramento fondiario "Montino" con commercializzazione del materiale argilloso
Masserano (BI) Sp.316 "Buronzina" km 1.100
 (D.Lgs. 152/2006 e s.m.i. - L.R. 23/2016 e s.m.i. - PRAE 2025)

Planimetria stato finale

Elaborato
TAVOLA 05

Data
Aprile 2026

Scala
1:2.000

Identificazione elaborato	Redatto	Verificato	Approvato
FA04T1748.dwg	-	-	-





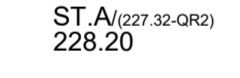





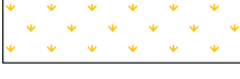


Revisione	Data	Redatto	Verificato	Approvato	Oggetto

PROGETTISTI (ELABORATO FIRMATO DIGITALMENTE)

Geol. Enrico ARESE	Agr. Giulio MONTI	Ing. Alberto MILANI
Ordine Geologi Regione Piemonte A.P. Sez. A - N. 458	Ordine Dott. Agronomi e Sc. Forestali Provincia VC N. 47	Ordine Ingegneri Provincia BI N. A383

RESPONSABILE DEL PROGETTO Ing. Davide SANDRIN	TOPOGRAFO Geom. Gianluca OSS
--	---------------------------------

Legenda:

-  Area interessata dai lavori
-  Strada provinciale SP316
-  Strada interpodereale
-  Codice e quote piane di progetto
-  Caposaldo - Coordinate UTM - WGS85 - quote locali
-  Rete primaria di carico idrico - Fosso adacquatore
-  Rete secondaria di carico e scarico idrico
-  Carico idrico piane
-  Scarico idrico piane
-  Curve piezometriche (massima escursione della falda, ricostruita da letture piezometriche effettuate su un arco temporale che va da luglio 2005 a marzo 2026). Quota in m s.l.m.
-  Piana risaia
-  Inerbimento con miscuglio erbaceo e semi di ginestra nella porzione più elevata delle scarpate
-  Nuova pista per lavorazione piane

