PLANIMETRIA D' ANALISI VISIBILITA'

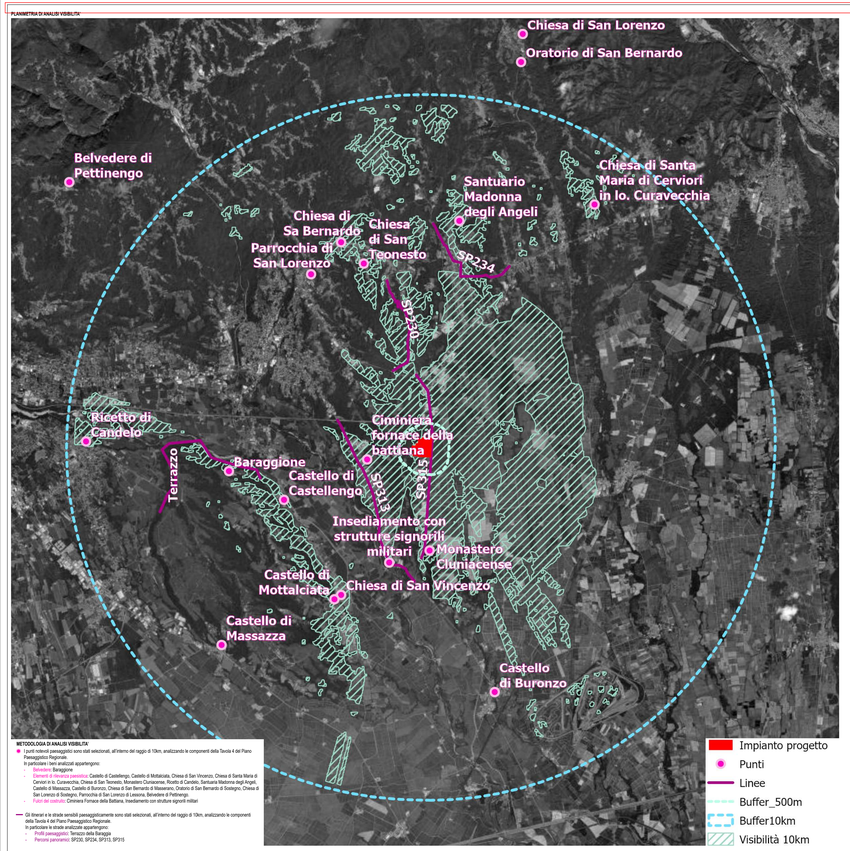

METODOLOGIA DI ANALISI VISIBILITA'

- I punti notevoli paesaggistici sono stati selezionati, all'interno del raggio di 10km, analizzando le componenti della Tavola 4 del Piano Paesaggistico Regionale.
  In particolare i beni analizzati appartengono:
  - Belvedere: Baraggione
  - Elementi di rilevanza paesistica: Castello di Castellengo, Castello di Mottalciata, Chiesa di San Vincenzo, Chiesa di Santa Maria di Cerviori in lo. Curavecchia, Chiesa di San Teonesto, Monastero Cluniacense, Ricetto di Candelo, Santuario Madonna degli Angeli, Castello di Massazza, Castello di Buronzo, Chiesa di San Bernardo di Masserano, Oratorio di San Bernardo di Sostegno, Chiesa di San Lorenzo di Sostegno, Parrocchia di San Lorenzo di Lessona, Belvedere di Pettinengo.
  - Fulcri del paesaggio: Ciminiera Fornace della Battiana. Inoltre,tenendo conto di strutture signorili militari

- Gli itinerari e le strade ambiti paesaggisticamente sono stati selezionati, all'interno del raggio di 10km, analizzando le componenti della Tavola 4 del Piano Paesaggistico Regionale.
  In particolare le strade analizzate appartengono:
  - Profili paesaggistici: Terrazzo della Baraggia
  - Percorsi panoramici: SP230, SP234, SP213, SP215

Vista dal Ricetto di Candelo

Vista dal Castello di Mottalciata

Vista dal Santuario Madonna degli Angeli

Vista dal Castello di Buronzo

Vista dalla Parrocchia di San Lorenzo di Lessona

Vista da SP110

Vista dal Baraggione

Vista dall'insediamento con strutture signorili militari

Vista dalla Chiesa di San Teonesto

Vista dalla Chiesa di San Bernardo di Masserano

Vista dal Belvedere di Pettinengo



Vista da SP313

Vista dal Castello di Castellengo



Vista dal Monastero Cluniacense



Vista dalla Località Fornace Battiana

Vista dall'Oratorio di San Bernardo di Sostegno

Vista dal Ricetto di Candelo

Vista dalla Chiesa di San Vincenzo

Vista dal Santuario di Santa Maria Assunta De Cerviori

Vista dal Castello di Massazza

Vista dalla Chiesa di San lorenzo di Sostegno

Vista da SP 254

COMUNE DI MASSERANO

PROVINCIA DI BIELLA

IMPIANTO SOLARE AGRIVOLTAICO DA 9,99 MWp
Verifica di assoggettabilità a VIA ai sensi dell'art. 19 D.lgs. n.152/2006

IMMOBILE	Comune di Masserano Fogli di Mappali 4;18;20;22;30;31;32;33;34;36;40;42;43;44;45;57;58;59;60;61;62;63;64;65;66;67;68;69;73;74;75;76;77;80;81;82;83;84;85;86;87;88;89;156;157;158;159;140;141;142;143;159;166;171;172	
PROGETTO **VERIFICA DI ASSOGGETTABILITA' A VIA**	OGGETTO **TAV16 - ANALISI VISIBILITA E IMPATTO BEN CULTURALI E PAESAGGISTICI**	SCALA **1:100.000**
REVISIONE - DATA	VERIFICATO	APPROVATO
REV.00 - 03/10/2023		
IL RICHIEDENTE	MODICA ENERGIA SRL FIRMA	
I PROGETTISTI	FIRMA Arch. Andrea Zegna FIRMA	
TEAM DI PROGETTO	LAND LIVE srl - Società per l'Ingegneria 13900 Biella - Via Repubblica 41 Tel. +39 015 325838 - Fax +39 015 30878	LAND LIVE